
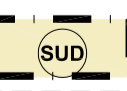
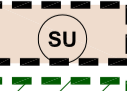
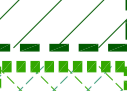












L L E G E N D A

-  **LÍMIT TERME MUNICIPAL**
superfície 972'45 Ha
-  **SÒL NO URBANITZABLE**
superfície 637'71 Ha
-  **SÒL URBANITZABLE DELIMITAT**
superfície 20'34 Ha
-  **SÒL URBÀ**
superfície 314'40 Ha
-  **ÀMBIT DE PROTECCIÓ AMBIENTAL I PAISATGÍSTICA**
138'62 Ha
-  **LÍMIT PEIN - PEPMP**
La Conreria del Matxo-Callecs
superfície 235'12 Ha
-  **LÍMIT PEIN ampliat**
La Conreria del Matxo-Callecs
superfície 335'62 Ha
- **LÍMIT PDUSC**
UTR-CE 136-B La Soleia Oest
superfície 3'64 Ha

- SISTEMA D'ESPAYS OBERTS**
-  Espais de protecció especial
 -  Espais de protecció preventiva
 -  Àmbit reducció/extinció - PTMB

S E C T O R S

-  PMU
-  PAU
-  SUD
-  PE

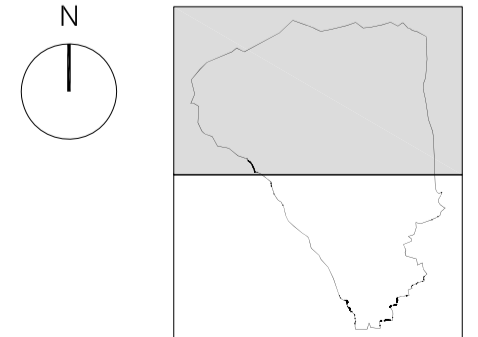
- PLANS DE MILLORA URBANA
- POLÍGONS D'ACTUACIÓ
- PLANS PARCIAIS
- PLANS ESPECIALS


PLÀNOL D'ORDENACIÓ

SECTORS I POLÍGONS DE PLANEJAMENT

SISTEMA D'ESPAYS OBERTS

N





AJUNTAMENT D'ALELLA

POUM

Pla d'ordenació urbanística municipal

Aprovació provisional

Data: abril 2014

Num. Plànol: P4.1

DIN-A1: 1/5.000

