



COMUNICAT DE SITUACIÓ DE PREALERTA DEL NEUCAT

Es comunica que en base a les previsions meteorològiques emeses pel Servei Meteorològic de Catalunya i per les afectacions que es preveu que se'n poden derivar, correspon posar el Pla especial d'emergències per nevades a Catalunya (NEUCAT) en situació de Prealerta.

El Servei Meteorològic de Catalunya informa que s'inicia un nou episodi de nevades a partir d'aquest migdia a les comarques de la Garrotxa, Osona i Selva, amb gruix de 2cm a cotes superiors a 500m. S'esperen d'intensitat feble o localment moderada.

A partir de la matinada de demà dijous 8 de febrer, les precipitacions podran afectar el litoral i prelitoral central. És durant el matí quan es preveu que s'intensifiqui el fenomen afectant a més del litoral i prelitoral central, també el litoral i prelitoral sud i algunes comarques de la Catalunya Central. Tot i que la zona d'avís és extensa els xàfecs seran d'àmbit local. Per la tarda, les precipitacions es desplaçaran a la zona sud del país perdent intensitat. La cota de neu es situarà entorn els 200 metres, no es descarta que pugui nevar a nivell de mar sense previsió de gruix. Si que es podran acumular més de 2 cm per sobre de 400 metres.

Podeu consultar les actuacions a fer, els consells i les recomanacions per nevades a l'enllaç <http://interior.gencat.cat/nevades>

Per a conductors de vehicles pesants podeu consultar la informació específica a <http://bit.ly/2Fgz6h1>

Podeu consultar la possible afectació a la xarxa viària a : <https://www.instagram.com/geocatweb/visor.html?businessid=65f5ec22f305d277f665b043ce4bf&id=14205319#10/42.1140/2.1039>

La situació de risc contemplada en aquest comunicat es donarà per finalitzada, sense necessitat d'una comunicació de tancament per part del CECAT, un cop acabi el període meteorològic especificat; sempre i quan no s'actualitzi la informació amb una nova comunicació.

Cal recordar que la situació de Prealerta no comporta l'activació del Pla.

Aquest avís ja s'ha fet arribar als grups actuants.

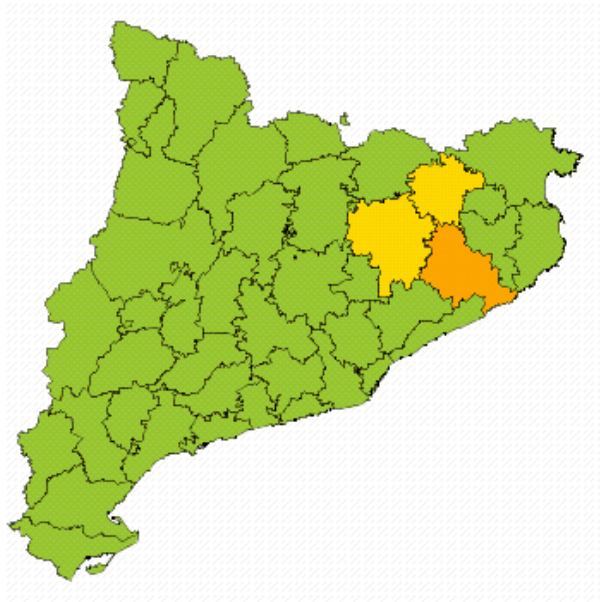
Barcelona, dimecres 7 febrer 2018

11:30h

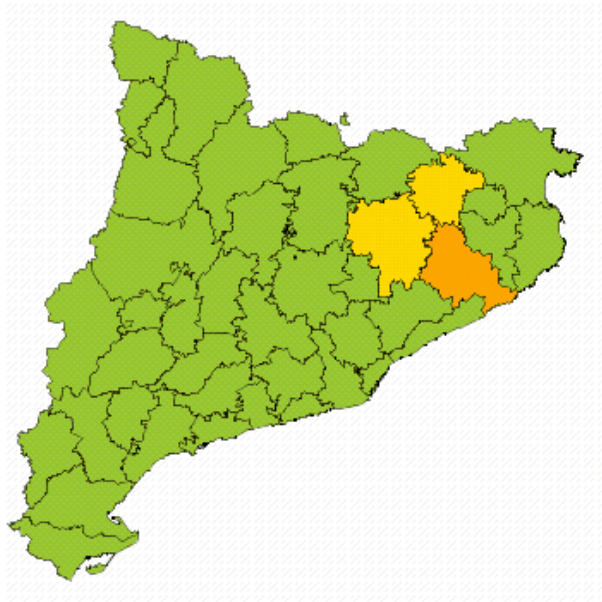


S'adjunten a continuació els mapes de risc per avui dimecres 7 de febrer

De 12 a 18 hores



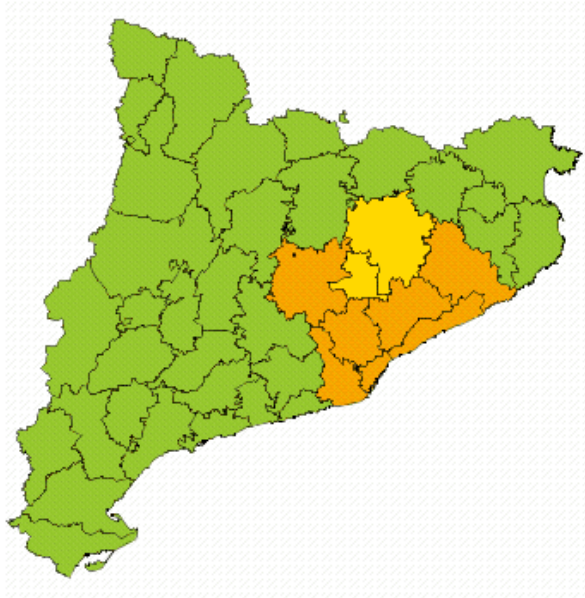
De 18 a 24 hores



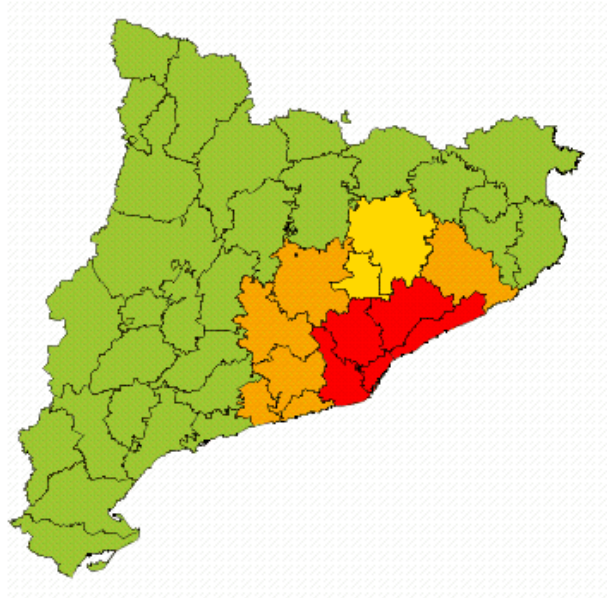


S'adjunten a continuació els mapes de risc per demà dijous 8 de febrer

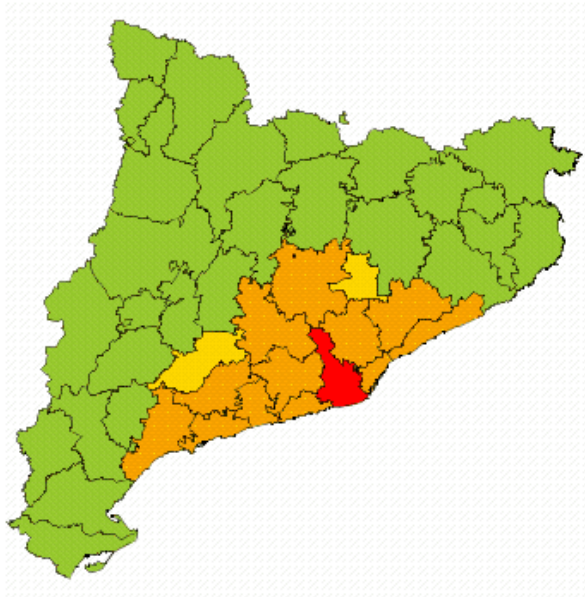
De 0 a 6 hores



De 6 a 12 hores



De 12 a 18 hores



De 18 a 24 hores

