



Ajuntament
d'Alella

Document únic de protecció civil municipal (DUPROCIM)

Riscos territorials, risc d'incendi forestal, risc
per nevades, risc per inundacions, risc
sísmic, risc per ventades i risc per pandèmies

Febrer de 2023

CÒPIA PÚBLICA



H A B I T A T G E , U R B A N I S M E I A C T I V I T A T S



Diputació
Barcelona

EQUIP REDACTOR:



Júlia Tuca Creus
Tècnica redactora

Alba Tuca Creus
Tècnica redactora

Albert Pujol Pellissa
Tèctic redactor

ENS DESTINATARI:

Ajuntament d'Alella

CONTRACTACIÓ I GESTIÓ:

**DIPUTACIÓ DE BARCELONA / ÀREA D'INFRAESTRUCTURES I ESPAIS
NATURALS**
GERÈNCIA DE SERVEIS D'HABITATGE, URBANISME I ACTIVITATS
Oficina d'Activitats Regulades i Programes en Protecció Civil

Francesc Morell Miró

Tèctic Director

 <p>Ajuntament d'Alella</p>	<p>Alella</p> <p>DOCUMENT ÚNIC DE PROTECCIÓ CIVIL MUNICIPAL (DUPROCIM)</p>	<p>Data: Agost de 2022 Revisió: 1</p>
--	---	---

CONTINGUT

DOCUMENT 1.	GENERALITATS I ORGANITZACIÓ MUNICIPAL
DOCUMENT 2.	ANÀLISI DEL RISC
DOCUMENT 3.	VULNERABILITAT MUNICIPAL
DOCUMENT 4.	PROCEDIMENTS OPERATIUS PER RISC
DOCUMENT 5.	FITXES D'ACTUACIÓ
DOCUMENT 6.	DIRECTORI TELEFÒNIC I CATÀLEG DE MITJANS I RECURSOS
DOCUMENT 7.	CARTOGRAFIA ESPECÍFICA
ANNEX 1.	CRITERIS D'ACTIVACIÓ DELS PLANS DE PROTECCIÓ CIVIL DE LA GENERALITAT
ANNEX 2.	MODELS DE DECLARACIÓ D'ACTIVACIÓ I ALTRES COMUNICATS I DISPOSICIONS
ANNEX 3.	CONSELLS D'AUTOPROTECCIÓ PEL RISC
ANNEX 4.	PLANS D'AUTOPROTECCIÓ ASSOCIATS
ANNEX 5.	HISTÒRIC D'EMERGÈNCIES MÉS RECENT


DUPROCIM

DOCUMENT ÚNIC DE PROTECCIÓ CIVIL MUNICIPAL

DOCUMENT 1
GENERALITATS I ORGANITZACIÓ
MUNICIPAL

AJUNTAMENT D'ALELLA



 <p>Ajuntament d'Alella</p>	<p>Alella</p> <p>DOCUMENT ÚNIC DE PROTECCIÓ CIVIL MUNICIPAL (DUPROCIM)</p>	<p>Data: Febrer de 2023 Revisió: 1</p>
--	---	--

1.1. Introducció, normativa i disposicions legals

El Document Únic de Protecció Civil Municipal és el document que estableix el marc orgànic i funcional previst per a un municipi, amb l'objecte de prevenir i controlar els riscos sobre les persones i els béns i donar resposta adequada a les possibles situacions d'emergència del municipi, sota responsabilitat del titular del pla i garantint la integració d'aquestes actuacions amb el sistema autonòmic de protecció civil.

Degut a que **ALELLA** és una població afectada per riscos objecte de plans territorial associats al PROCICAT per a emergències per onades de calor i fred i per emergències per a concentració de persones i dels plans especials com INFOCAT, NEUCAT, INUNCAT, SISMICAT, VENTCAT, PANDÈMIES i d'acord amb la Llei 4/1997 de protecció civil de Catalunya, l'Ajuntament resta obligat a elaborar i implantar el Pla de protecció civil municipal, del qual aquest document n'és la base.


D'altra banda, el Document Únic de Protecció Civil Municipal, s'ha realitzat, a banda del Decret 155/2014, de 25 de novembre, pel qual s'aprova el contingut mínim per a l'elaboració i homologació dels plans de protecció civil municipal i s'estableix el procediment per a la seva tramitació conjunta, d'acord amb les disposicions legals, Plans d'emergència i normativa que es descriu a continuació:

A nivell municipal:


- Pla d'emergència per a incendis forestals. Homologat per la Comissió de Protecció Civil de Catalunya el 12/06/2014.
- Pla de Prevenció d'Incendis Forestals. Homologat pel Departament d'Agricultura, Ramaderia, Pesca i Alimentació l'any 2012.
- L'any 1986 i regulats per l'Ordre, de 6 d'octubre de 1986, sobre regulació de les Agrupacions de Defensa Forestal (ADF) per a la realització d'actuacions coordinades dirigides la vigilància i la prevenció d'incendis forestals i a la reforestació de terrenys afectats, va formar-se l'ADF-313 d'Alella amb la participació dels propietaris forestals i l'ajuntament.

A nivell autonòmic:

- Decret 161/1995, de 16 de maig, pel qual s'aprova el Pla de protecció civil de Catalunya (PROCICAT).
- Acord GOV/141/2014, de 21 d'octubre, pel qual s'aprova la revisió del Pla especial d'emergències per incendis forestals de Catalunya (INFOCAT).

 <p>Ajuntament d'Allella</p>	<p>Allella</p> <p>DOCUMENT ÚNIC DE PROTECCIÓ CIVIL MUNICIPAL (DUPROCIM)</p>	<p>Data: Febrer de 2023 Revisió: 1</p>
---	--	--

- Acord GOV/14/2015, de 10 de febrer, pel qual s'aprova la revisió del Pla especial d'emergències per inundacions de Catalunya (INUNCAT).
- Acord GOV/149/2021, de 28 de setembre, pel qual s'aprova la revisió del Pla especial d'emergències sísmiques a Catalunya (SISMICAT).
- Acord GOV/126/2014, de 23 de setembre, pel qual s'aprova la revisió del Pla especial d'emergències per nevades a Catalunya (NEUCAT).
- Acord GOV/115/2017, d'1 d'agost, pel qual s'aprova el Pla especial d'emergències per risc de vent a Catalunya (VENTCAT).
- Acord GOV/58/2022, de 29 de març, pel qual s'aprova el Pla especial d'emergències per pandèmies a Catalunya.


 <p>Ajuntament d'Alella</p>	<p>Alella</p> <p>DOCUMENT ÚNIC DE PROTECCIÓ CIVIL MUNICIPAL (DUPROCIM)</p>	<p>Data: Febrer de 2023 Revisió: 1</p>
--	---	--

1.2. Dades generals del municipi

1.2.1. IDENTIFICACIÓ DEL MUNICIPI

NOM MUNICIPI	ALELLA
COMARCA	MARESME
PROVÍNCIA	BARCELONA

	DISTRICTE / NUCLI / PEDANIA 1	DISTRICTE / NUCLI / PEDANIA 2	DISTRICTE / NUCLI / PEDANIA 3	DISTRICTE / NUCLI / PEDANIA 4	DISTRICTE / NUCLI / PEDANIA 5
SUPERFÍCIE TOTAL	ALELLA DE MAR	ALELLA PARK	CAN COMULADA	CAN MAGAROLA	CAN SORS
POBLACIÓ	1629	687	578	141	660
PERCENTATGE DE POBLACIÓ	16,11%	6,79%	5,72%	1,39%	6,53%
DENSITAT POBLACIÓ	170 Hab/Km ²	71,7 Hab/Km ²	60,3 Hab/Km ²	17,7 Hab/Km ²	68,9 Hab/Km ²
	DISTRICTE / NUCLI / PEDANIA 1	DISTRICTE / NUCLI / PEDANIA 2	DISTRICTE / NUCLI / PEDANIA 3	DISTRICTE / NUCLI / PEDANIA 4	DISTRICTE / NUCLI / PEDANIA 5
SUPERFÍCIE TOTAL	CANONGE	CASC URBÀ	EIXAMPLE	FONT DE CERA	ELS GARROFERS
POBLACIÓ	232	2341	1739	45	288
PERCENTATGE DE POBLACIÓ	2,29%	23,16	17,20	0,44%	2,85%
DENSITAT POBLACIÓ	24,2 Hab/Km ²	244,3 Hab/Km ²	181,5 Hab/Km ²	4,7 Hab/Km ²	30 Hab/Km ²
	DISTRICTE / NUCLI / PEDANIA 1	DISTRICTE / NUCLI / PEDANIA 2	DISTRICTE / NUCLI / PEDANIA 3	DISTRICTE / NUCLI / PEDANIA 4	DISTRICTE / NUCLI / PEDANIA 5
SUPERFÍCIE TOTAL	IBARS MEIÀ	MAS COLL	NOVA ALELLA	VALLBONA	

 Ajuntament d' Alella	Alella DOCUMENT ÚNIC DE PROTECCIÓ CIVIL MUNICIPAL (DUPROCIM)	Data: Febrer de 2023 Revisió: 1
--	---	------------------------------------

POBLACIÓ	191	879	484	213	
PERCENTATGE DE POBLACIÓ	18,89%	8,69%	4,79%	2,11%	
DENSITAT POBLACIÓ	19,9 Hab/Km ²	91,7 Hab/Km ²	50,5 Hab/Km ²	22,2 Hab/Km ²	

Font: Ajuntament d' Alella


1.2.2. SITUACIÓ GEOGRÀFICA

	TELÈFON AJUNTAMENT	TELÈFON POLICIA LOCAL	UBICACIÓ
SANTA MARIA DE MARTORELLES	93 593 18 28	No disposa de PL	Nord-Oest
VALLROMANES	93 572 91 59	*659 000 005	Nord-Est
TEIÀ	93 540 93 50	666 596 742	Est
EL MASNOU	93 557 17 00	93 555 22 44	Sud-Est
MONTGAT	93 469 49 00	93 469 07 07	Sud-Oest
TIANA	93 395 50 11	93 395 15 15	Oest

*Guàrdia Municipal

SUPERFÍCIE TOTAL	9,58 km ²
SUPERFÍCIE URBANA	4,10 km ²
SUPERFÍCIE FORESTAL	0,86 km ²
SUPERFÍCIE AGRÍCOLA	1,21 km ²
ALTRES: IMPRODUCTIUS, VIES COMUNICACIÓ, ETC	3,41 km ²

Fonts: IDESCAT i Departament de Territori i Sostenibilitat de la Generalitat de Catalunya

 <p>Ajuntament d'Alella</p>	<p>Alella</p> <p>DOCUMENT ÚNIC DE PROTECCIÓ CIVIL MUNICIPAL (DUPROCIM)</p>	<p>Data: Febrer de 2023 Revisió: 1</p>
--	---	--

1.2.3. DADES DE POBLACIÓ

DADES DE POBLACIÓ	
POBLACIÓ TOTAL	9.954
POBLACIÓ ESTACIONAL MITJANA	8.912

Font: IDESCAT

1.2.4. INFRASTRUCTURES I VIES DE COMUNICACIÓ


INFRASTRUCTURES I VIES DE COMUNICACIÓ			
CARRETERA / AUTOPISTA	TITULARITAT	PUNTS QUILOMÈTRICS (FRONTERERS)	PONTS I TÚNELS
C-32	GENERALITAT DE CATALUNYA	PK 84,7 - PK 86,2	<ul style="list-style-type: none"> • Pont sobre BP-5002 (PK 85,6). • Pont sobre l'enllaç de sortida i entrada a la C-32 (PK 86).
BP-5002	DIPUTACIÓ DE BARCELONA	PK 0,6 – 5,7	-
NOM CAMÍ	PRIMARI ¹ (>5 m)	SECUNDARI (entre 3 i 5 m)	ASFALTAT (SI / NO)
Camí de la Font del Gurri		3	NO
Camí de Can Cabús		4	NO
Camí del sot de Sant Rafel			
Camí de Coll de Font de Cera		3	NO

¹ Segons el Pla INFOCAT:


Camins primaris: camins que tenen una amplada mínima de 5 m i que permeten el pas creuat de vehicles de tipus bomba rural pesada (BRP).

Camins secundaris: camins i pistes forestals entre 3 i 5 m d'amplada amb sobre-amples disposats cada 100-150 m que permeten el pas creuat de vehicles de tipus bomba rural pesada (BRP).

Camins terciaris: camins i pistes forestals que no permeten el pas creuat de camions tipus BRP i que tampoc no disposen de sobre-amples cada 100-150 metres.

 <p>Ajuntament d'Alella</p>	<p>Alella</p> <p>DOCUMENT ÚNIC DE PROTECCIÓ CIVIL MUNICIPAL (DUPROCIM)</p>	<p>Data: Febrer de 2023 Revisió: 1</p>
--	---	--

Camí del Greny		3	NO
Camí de la Pedrera		3	NO
Camí de la Cornisa		3	NO
Camí del Bosc de Can Serra		3	NO
Camí de la Bassa de les Monges		3	NO
Camí de Ginestells		3	NO
Camí del Turó del Bessó		3	NO
MÈTODE DE TRANSPORT	DADES DE CONTACTE	CARACTERÍSTIQUES	
SAGALÉS	900 13 00 14	<p>644: Barcelona - Alella - Vallromanes</p> <p>646: El Masnou - Alella urbanitzacions - El Masnou</p> <p>648: Teià – Alella – El Masnou – Barcelona</p> <p>690: Alella – El Masnou</p> <p>808: Barcelona – Alella – El Masnou – Teià</p> <p>849: Teià – El Masnou – Alella – Badalona-Can Ruti</p> <p>E19: Barcelona – Alella – Vallromanes – Vilanova del Vallès</p> <p>N-81 (bus nit): Barcelona – Alella – Vilassar de Mar</p>	

 Ajuntament d'Alella	Alella DOCUMENT ÚNIC DE PROTECCIÓ CIVIL MUNICIPAL (DUPROCIM)	Data: Febrer de 2023 Revisió: 1
--	---	------------------------------------


Els camins incorporats en aquest DUPROCIM són els inclosos a la capa de camins de la cartografia del SITMUN de la Diputació de Barcelona.

1.2.5. SERVEIS BÀSICS

LÍNIA DE GASIFICACIÓ	COMPANYIA	CARACTERÍSTIQUES DEL TRANSPORT
Xarxa de gas en alta	Gas Natural SDG, S.A.	Conducció sotterrada. Línia de gasificació amb una canonada AO 12", amb derivació a la xarxa de gas en baixa (canonada AO 3").

LÍNIA ELÈCTRICA	TENSÍO	COMPANYIA	AFECTA LA MASSA FORESTAL? (S/N)
Línies elèctriques de baixa tensió	240 V	ENDESA ENERGÍA SA Tel Avaries: 800 760 706	Sí
Línia elèctrica d'alta tensió	220 kV	RED ELÉCTRICA ESPAÑOLA 91 728 62 15	Sí

TORRE DE TELECOMUNICACIONS	COMPANYIA	COORDENADES UTM	CARACTERÍSTIQUES
Repetidor – C. Rosselló, 37	MOVISTAR VODAFONE ORANGE	X= 439421 Y= 4594696	Telefonia mòbil i internet
Repetidor – Turó de les Monges	VODAFONE ORANGE	X= 441660 Y= 4594807	Telefonia mòbil i internet
Repetidor – Turó de les Monges	ORANGE	X= 441650 Y= 4594794	Telefonia mòbil i internet
Repetidor – C. Camil Fabra, 58	MOVISTAR	X= 441257 Y= 4591837	Telefonia mòbil i internet

 <p>Ajuntament d'Alella</p>	<p>Alella</p> <p>DOCUMENT ÚNIC DE PROTECCIÓ CIVIL MUNICIPAL (DUPROCIM)</p>	<p>Data: Febrer de 2023 Revisió: 1</p>
--	---	--

TORRE DE TELECOMUNICACIONS	COMPANYIA	COORDENADES UTM	CARACTERÍSTIQUES
Repetidor – C. Santa Eulàlia, 2	MOVISTAR XFERA MOVILES	X= 441082 Y= 4593929	Telefonia mòbil i internet
Repetidor – Ptge. Can Benet de les Tartanes, 1	VODAFONE ORANGE	X= 441203 Y= 4593810	Telefonia mòbil i internet

La companyia responsable de la xarxa d'aigua potable d'ALELLA és la Societat General d'Aigües de Barcelona (AGBAR) (Tel.: 900.304.0070)

1.2.6. CLIMATOLOGIA

VALORS NORMALS MITJOS DE PRECIPITACIONS I TEMPERATURES DARRERS 10 ANYS (2007-2016) – EMA BADALONA-MUSEU -												
MES	GEN	FEB	MARÇ	ABR	MAIG	JUNY	JUL	AGO	SET	OCT	NOV	DES
L/m ²	26.5	30.7	51.5	52.0	51.8	24.9	34.5	29.0	49.9	79.5	56.2	22.4
TXmàx.	14.0	14.0	15.5	17.6	20.3	24.0	26.5	26.8	24.5	21.4	17.3	14.4
TNmín.	7.0	7.1	9.1	12.0	14.7	18.9	21.7	21.8	19.0	15.5	10.6	7.5

Font: EMA Badalona-Museu (el Barcelonès) (SMC). Estació propera a 10 km.

<https://www.meteo.cat/observacions/xema/dades?codi=WU>


VENTS DOMINANTS	Oest / Nord-oest https://static-m.meteo.cat/content/climatologia/roses-vent/WU_6_rosa_clim_0.png
------------------------	---

VALORS NORMALS MITJOS DE PRECIPITACIONS I TEMPERATURES DARRERS 10 ANYS (2007-2016) – EMA CABRILS -												
MES	GEN	FEB	MARÇ	ABR	MAIG	JUNY	JUL	AGO	SET	OCT	NOV	DES
L/m ²	28.8	42.6	60.3	47.5	61.8	23.2	28.1	38.9	49.6	100.2	68.3	30.2
TXmàx.	14.8	14.7	16.4	18.8	21.6	25.4	27.7	28.1	25.6	22.3	18.2	15.4
TNmín.	6.1	5.9	7.8	10.5	13.2	17.2	20.0	20.2	17.6	14.4	9.7	6.9

Font: EMA Cabrils (el Maresme) (SMC). Estació propera a 12 km.

<https://www.meteo.cat/observacions/xema/dades?codi=UP>

VENTS DOMINANTS	Nord-oest i Sud-Sud-est
------------------------	-------------------------

 <p>Ajuntament d'Alella</p>	<p>Alella</p> <p>DOCUMENT ÚNIC DE PROTECCIÓ CIVIL MUNICIPAL (DUPROCIM)</p>	<p>Data: Febrer de 2023 Revisió: 1</p>
--	---	--

	https://static-m.meteo.cat/content/climatologia/roses-vent/UP_rosa_clim_0.png
--	---

VALORS NORMALS MITJOS DE PRECIPITACIONS I TEMPERATURES DARRERS 10 ANYS (2007-2016) – EMA VILANOVA DEL VALLÈS -												
MES	GEN	FEB	MARÇ	ABR	MAIG	JUNY	JUL	AGO	SET	OCT	NOV	DES
L/m ²	30.8	43.6	74.8	60.5	72.7	34.6	35.4	44.3	62.8	89.1	74.9	32.7
TXmàx.	14.3	14.5	16.7	19.4	22.8	27.0	29.8	29.9	26.8	22.9	17.7	14.6
TNmín.	0.7	1.1	3.4	6.8	9.7	13.7	16.7	16.7	13.8	10.3	4.6	1.0

Font: EMA Vilanova del Vallès (Vallès Oriental) (SMC). Estació propera a 12 km.

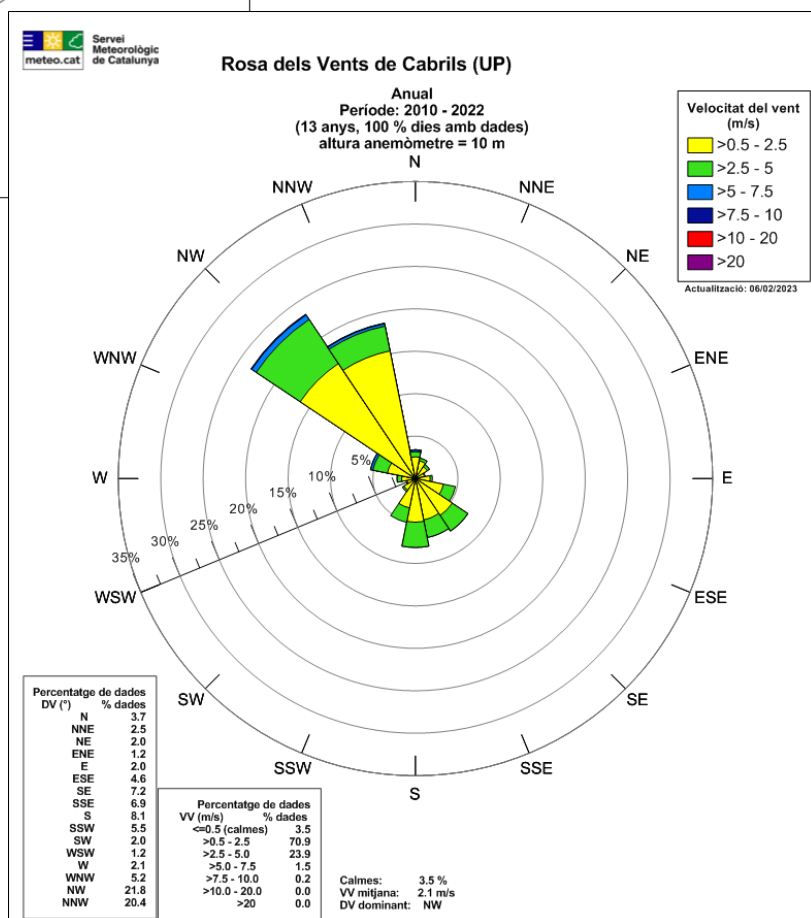
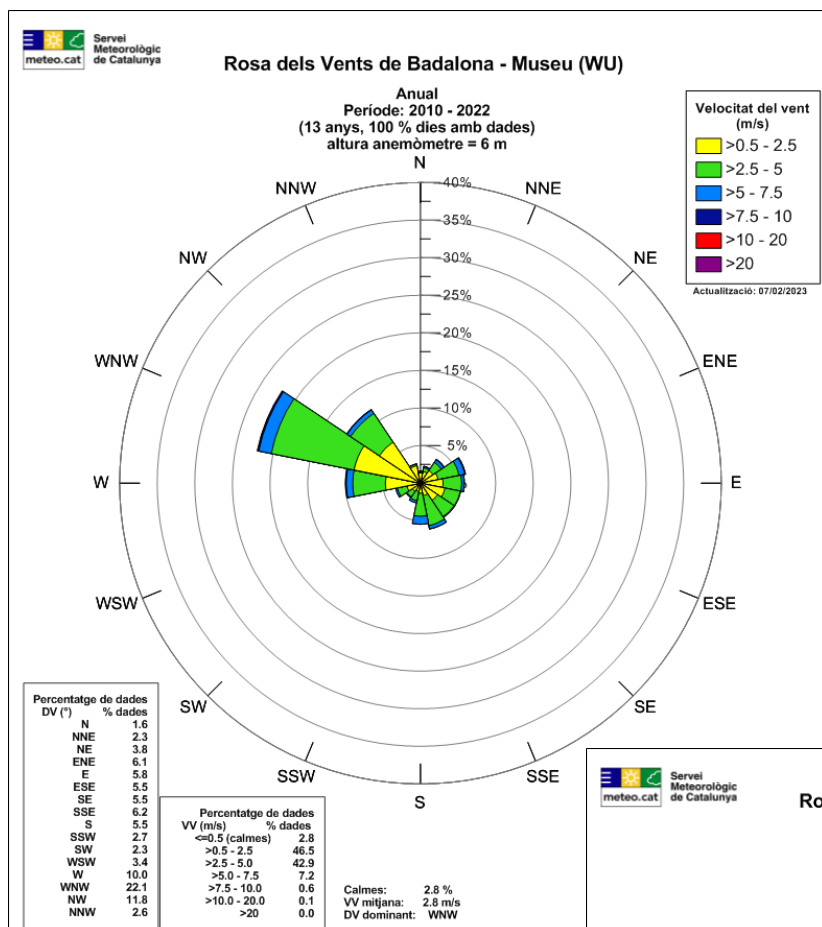
<https://www.meteo.cat/observacions/xema/dades?codi=WE>


VENTS DOMINANTS	Sense dades
------------------------	-------------

	LOCALITZACIÓ	CARACTERÍSTIQUES	ENLLAÇ WEB
ESTACIÓ 1	Badalona-Museu (per proximitat)	UTM (X) (ETRS89): 437153 UTM (Y) (ETRS89): 4589225 Altitud: 42 m	https://www.meteo.cat/observacions/xema/dades?codi=WU
ESTACIÓ 2	Cabrils (per proximitat)	UTM (X) (ETRS89): 448018 UTM (Y) (ETRS89): 4596419 Altitud: 81 m	https://www.meteo.cat/observacions/xema/dades?codi=UP
ESTACIÓ 3	Vilanova del Vallès (per proximitat)	UTM (X) (ETRS89): 441627 UTM (Y) (ETRS89): 4599429 Altitud: 126 m	https://www.meteo.cat/observacions/xema/dades?codi=WE




Roses dels vents de les EM més properes anteriorment descrites:



 <p>Ajuntament d'Alella</p>	<p>Alella</p> <p>DOCUMENT ÚNIC DE PROTECCIÓ CIVIL MUNICIPAL (DUPROCIM)</p>	<p>Data: Febrer de 2023 Revisió: 1</p>
--	---	--

1.2.7. OROGRAFIA I HIDROLOGIA

ALTITUD MÀXIMA	464 m (Turó dels Frares)
ALTITUD MÀXIMA AMB POBLACIÓ / INFRAESTRUCTURES	310 m
ALTITUD MÍNIMA	20 m
ALTITUD MÍNIMA AMB POBLACIÓ / INFRAESTRUCTURES	29 m - 29 m
ALTITUD DEL NUCLI URBÀ	90 m
RIUS	-
RIERES	<p>Riera d'Alella</p> <p>Riera de Coma-Fosca</p> <p>Riera de Coma-Clara</p>
TORRENTS A DESTACAR	<p>Torrent de Vallbona</p> <p>Torrent del Sarau</p> <p>Torrent de Sistres</p> <p>Fondo de l' Eucaliptus</p> <p>Fondo de l'Esquerda</p> <p>Fondo de Rials</p> <p>Fondo dels Horts de Sant Genís</p>
PASSOS SOTERRANIS	<p>Tram urbà de la Riera d'Alella</p> <p>Tram urbà de la Riera de Coma-Fosca</p> <p>Tram urbà del Riera de Coma-Clara</p>

 <p>Ajuntament d'Alella</p>	<p>Alella</p> <p>DOCUMENT ÚNIC DE PROTECCIÓ CIVIL MUNICIPAL (DUPROCIM)</p>	<p>Data: Febrer de 2023 Revisió: 1</p>
--	---	--

1.3. Organització municipal de protecció civil

1.3.1. ESTRUCTURA, FUNCIONS I RESPONSABILITATS

L'organització municipal de protecció civil és el conjunt de persones encarregades de dur a terme la protecció civil del municipi, amb l'objectiu de fer front a les emergències que puguin sorgir dins del municipi per tal de salvar vides, protegir béns i el medi ambient.

L'estructura de l'organització municipal de protecció civil té com a punt més elevat de responsabilitat a l'alcalde, que és l'autoritat de protecció civil d'àmbit municipal i, com a base de l'organització, es troben les diferents comissions i comitès encarregats de dur a terme les accions per tal d'aplicar correctament el Pla de Protecció Civil Municipal.

En aquest apartat es tracta, doncs, de donar a conèixer les diferents figures dins de l'organització municipal de protecció civil tot explicant les seves funcions i responsabilitats.

Comissió municipal de protecció civil:

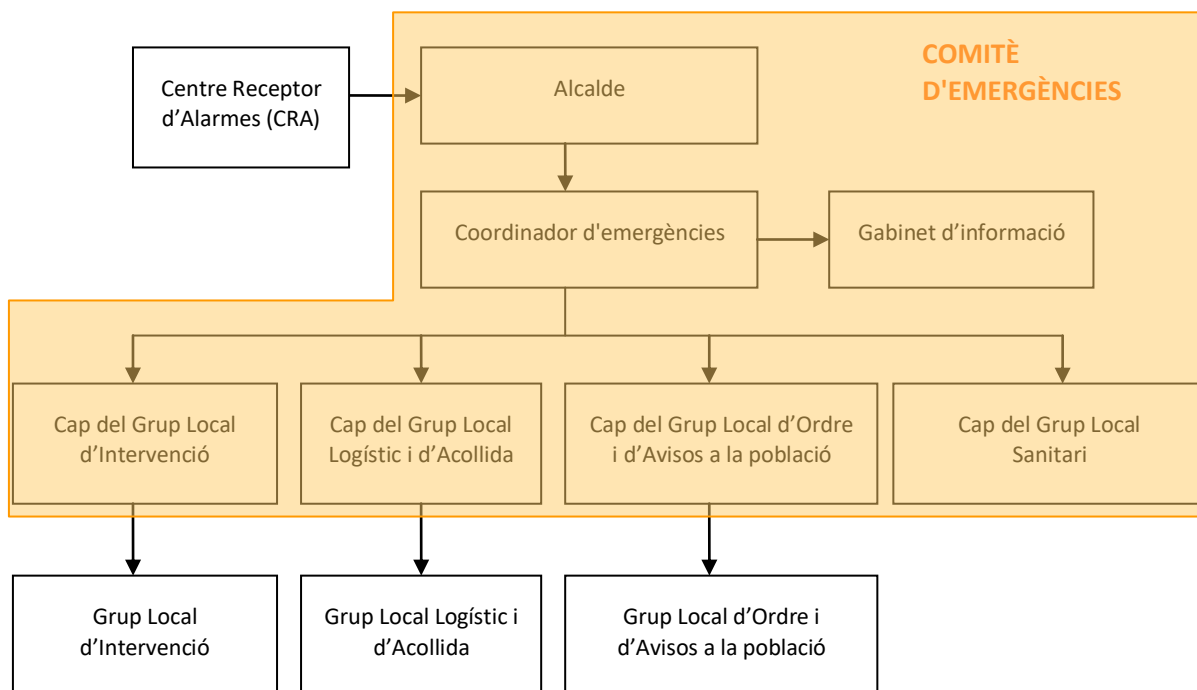
La Comissió Municipal de Protecció Civil és un òrgan que es crea pel Ple de l'ajuntament i està presidit per l'alcalde o alcaldessa. És l'òrgan que vetlla per la prevenció i la seguretat del municipi i és el marc de col·laboració, coordinació i presa d'acords entre els diversos serveis municipals i entre les diferents administracions amb incidència en el municipi en matèria d'anàlisi de risc, prevenció, planificació, intervenció, informació a la població i rehabilitació. Així doncs, es tracta d'un òrgan amb caràcter consultiu, deliberant i coordinador.

Composició:

COMISSIÓ MUNICIPAL DE PROTECCIÓ CIVIL
CÀRREC
<p>El municipi d'ALELLA no té constituïda la Comissió municipal de protecció civil.</p> <p>El municipi no està obligat a crear aquesta Comissió atès que no presenta la població mínima exigida per a ser constituïda segons l'article 51 de la Llei 4/1997, de 20 de maig, de protecció civil de Catalunya.</p>

La composició de la Comissió municipal de Protecció Civil serà diferent en cada municipi, però en general integrada per representats de l'ajuntament i de les altres administracions que disposen de serveis afectes als plans municipals; per representants de les entitats col·laboradores en funcions de protecció civil i de l'associació de voluntaris i voluntàries, si n'hi ha; pels directors o directores dels plans d'autoprotecció de les empreses i dels centres del municipi que hi siguin convocats, i pel personal tècnic que es consideri necessari.

L'organigrama municipal en emergències segueix el següent patró:



En resum, s'ha de realitzar una explicació de les funcions i responsabilitats del municipi i de les figures següents:

Centre Receptor d'Alarmes (CRA)

És el centre on es reben i des d'on es notifiquen els avisos d'emergència.

Comitè d'emergències:


- Alcalde
- Consell Assessor
- Gabinet d'informació municipal

Aquests òrgans es defineixen de la manera següent:

Alcalde

L'alcalde del municipi és l'autoritat de protecció civil d'àmbit municipal, i per tant el director del Pla municipal de protecció civil o responsable municipal de l'emergència. Pot delegar les funcions de direcció del Pla al/a la tinent/a d'alcalde (o a altres regidors/es, si en manquen).

L'alcalde és el responsable màxim de l'elaboració, la implantació i l'execució del Pla de protecció civil municipal.

 <p>Ajuntament d'Alella</p>	<p>Alella</p> <p>DOCUMENT ÚNIC DE PROTECCIÓ CIVIL MUNICIPAL (DUPROCIM)</p>	<p>Data: Febrer de 2023 Revisió: 1</p>
--	---	--

Consell Assessor

El Consell Assessor té per funcions:

- Assessorar el director del pla, l'alcalde.
- Analitzar i valorar la situació, aportant-hi tota la informació i trametent les instruccions de l'alcalde als seus respectius col·laboradors.
- Altres funcions específiques per a cada risc concret.

El Consell Assessor es compon de:

- El / La cap del Grup Local d'Ordre i d'Avisos a la Població
- El / La cap del Grup Local d'Intervenció
- El / La cap del Grup Local Logístic i d'Acollida
- El / La cap del Grup Local Sanitari
- El / La coordinador municipal de l'emergència
- Altres en funció del risc a criteri del director del Pla, en general tots els regidors i/o tècnics implicats en la resolució de l'emergència

Grup Local d'Ordre i d'Avisos a la Població

Les funcions d'avisos són:

- Avisar a la població afectada que estigui en les zones de risc de l'emergència i especialment als elements vulnerables.
- Transmetre la informació de les mesures a adoptar per part de la població.


Les funcions d'ordre són:

- Coordinar i executar les tasques d'allunyament, evacuació o confinament de la població i dels elements vulnerables.
- Garantir la seguretat ciutadana a la zona de risc.
- Controlar els accessos a la zona de risc.
- Realitzar la vigilància viària a la zona d'emergència, efectuant el control del trànsit d'accés dels components dels grups d'emergència.
- Guiar els actuants cap al Centre de Comandament Avançat (CCA) i a l'Àrea sanitària.

Grup Local d'Intervenció (Només es formarà en cas d'Incendi Forestal)

Les seves funcions són:

- Assessorar tècnicament als diferents cossos d'emergència sobre l'actuació en front de l'emergència.

 <p>Ajuntament d'Alella</p>	<p>Alella</p> <p>DOCUMENT ÚNIC DE PROTECCIÓ CIVIL MUNICIPAL (DUPROCIM)</p>	<p>Data: Febrer de 2023 Revisió: 1</p>
--	---	--

- Donar recolzament a les tasques necessàries per a prevenir i controlar les emergències.
- Donar recolzament a les tasques de rescat i salvament de persones i béns.
- Informar el coordinador del CCA i atendre les seves instruccions.

Cap del Grup Local Sanitari

Malgrat no tenir persones o serveis municipals per constituir el Grup Local Sanitari, sí que hi ha una regidoria que s'encarrega de temes de sanitat en el municipi i que per tant, en cas d'emergència municipal sí que pot desenvolupar les següents tasques:

Les seves funcions són:

- Informar-se de la situació sanitària en l'àrea d'emergència.
- Conèixer l'estat i la ubicació dels afectats.

Grup Local Logístic i d'Acollida

Les seves funcions són:


- Proporcionar i gestionar els serveis bàsics municipals.
- Preparar els centres d'acollida i gestionar-los per tal que es pugui acollir a la població.
- Donar allotjament, proveïment d'aliments, control i serveis socials a les persones afectades.
- Subministrar tots els materials o combustibles que es necessitin.
- Rebre el voluntariat.

Coordinador municipal de l'emergència

És la figura que fa de vincle entre l'alcalde i els diferents grups d'emergència, essent el màxim responsable del Consell Assessor. És el responsable de comunicar-se amb els diferents grups d'emergència municipal i de controlar que tot es fa segons el previst amb una disponibilitat de 24 hores al dia.

Les seves funcions són:

- Coordinar l'emergència.
- Comunicar amb tots els grups d'emergència municipal.
- Rebre comunicacions del CRA.
- Assessorar l'alcalde.

 <p>Ajuntament d'Alella</p>	<p>Alella</p> <p>DOCUMENT ÚNIC DE PROTECCIÓ CIVIL MUNICIPAL (DUPROCIM)</p>	<p>Data: Febrer de 2023 Revisió: 1</p>
--	---	--

- Controlar la situació i evolució de l'emergència i supervisar les accions dels diferents grups d'emergència.

Representant municipal al CECAT

És el responsable de traslladar-se al CECAT, en cas que aquest ho requereixi, per tal de donar informació a Protecció Civil, d'una forma directa i conjunta, de tot el que pugui ser necessari per a la resolució de l'emergència.


Gabinet d'Informació Municipal

El Gabinet d'Informació Municipal és l'òrgan responsable de donar la informació en el moment de l'emergència.

Les seves funcions són:

- Aplegar informació sobre l'emergència
- Transmetre (o difondre) la informació generada dins el Comitè d'Emergències a la població en general i a les persones directament o indirectament afectades

ORGANITZACIÓ MUNICIPAL DE PROTECCIÓ CIVIL		
CÀRREC OPERATIU	CÀRREC HABITUAL	NÚMERO DE FITXA D'ACTUACIÓ
Centre Receptor d'Alarmes	Polícia Local	1
Responsable municipal de l'emergència	Alcalde	2
Coordinador municipal de l'emergència	2n Tinent d'Alcalde	3
Cap del Grup local d'ordre i d'avís a la població	Cap de la Policia Local	4
Cap del Grup local logístic i d'acollida	Tècnic de la Brigada Municipal	5
Cap del Grup local sanitari	Regidora d'Equitat i Salut Emocional	6
Cap del Gabinet d'informació	Cap d'Alcaldia	7
Cap del Grup local d'intervenció	Regidora de Medi Ambient	8
Representant municipal al CECAT	Es designarà en el moment de l'emergència	9

 <p>Ajuntament d'Alella</p>	<p>Alella</p> <p>DOCUMENT ÚNIC DE PROTECCIÓ CIVIL MUNICIPAL (DUPROCIM)</p>	<p>Data: Febrer de 2023 Revisió: 1</p>
--	---	--

1.3.2. CENTRES DE COORDINACIÓ

1.3.2.1. Centre de recepció d'alarmes (CRA)

Lloc	Policia Local
Adreça	Pg. de Marià Estrada 08328 Alella
Telèfon	93 555 24 12 092
Correu electrònic	alella.policialocal@alella.cat
Altres comunicacions²	Emissores policials Telèfons mòbils i fixes Emissores de 80 MHz (ADF)
Protocols, fitxes d'actuació, etc.	Fitxa d'actuació núm. 1 (Document 5) Directori telefònic i catàleg de mitjans i recursos (Document 6)

El CRA és un centre que està operatiu 24 hores al dia, 365 dies a l'any. En cas que no sigui possible, aquestes funcions seran dutes a terme per l'alcalde o persona en qui delegui.


En el cas d'Alella:

- Horari de l'ajuntament els laborables de 08.30 h a 14h.: 93 555 23 39
- Resta d'horari el telèfon mòbil de l'alcalde.

Funcions

- Notificar qualsevol alarma al **112** i al **CECAT**.
- Rebre la notificació de l'alarma i trametre-la.
- Valorar, segons els protocols establerts, la importància de l'alarma.
- Posar en marxa els avisos d'activació del Pla de protecció civil municipal.
- Informar-se, en els primers moments, de la marxa de l'emergència.
- Establir contacte amb el coordinador municipal de l'emergència o l'alcalde.

² El municipi d'Alella no disposa de xarxa RESCAT de protecció civil. El conveni per la Xarxa RESCAT de la DGPC és per aquells municipis que no disposen de Policia Local o bé per aquells municipis que tenen Agrupacions de voluntaris de Protecció Civil degudament acreditats.

 <p>Ajuntament d'Alella</p>	<p>Alella</p> <p>DOCUMENT ÚNIC DE PROTECCIÓ CIVIL MUNICIPAL (DUPROCIM)</p>	<p>Data: Febrer de 2023 Revisió: 1</p>
--	---	--


1.3.2.2. Centre de Coordinació Operativa Local (CECOPAL)

Lloc	Ajuntament d'Alella
Adreça	Pl. de l'Ajuntament, 1 08328 Alella
Telèfon	93 555 23 39
Correu electrònic	alella.ajuntament@alella.cat
Recursos	Directori telefònic (Document 6) Mitjans ofimàtics
Altres comunicacions³	Telèfons mòbils i fixes Xarxa d'Internet Fax: 93 540 0328 WhatsAPPAlella: 644267149

Funcions

- És el centre de coordinació municipal, que realitza les accions determinades pel director del Pla. Des d'aquí es dirigeix i es coordinen les actuacions dels diversos serveis relacionats amb el Pla.
- Mantenir contacte directe i continu amb el **Centre de Coordinació Operativa de Catalunya**.
- Notificar als grups operatius i al **CECAT** l'activació i la desactivació del Pla de protecció civil municipal.
- Facilitar, si escau, la informació a la població del municipi, amb els mitjans oportuns, segons les circumstàncies del risc i l'evolució de la situació de l'emergència.
- Mobilitzar i assegurar la transmissió de la informació i les ordres als grups operatius municipals decidides per la direcció del Pla, així com activar els mitjans i recursos municipals necessaris.
- Canalitzar l'ordre de l'autoritat de protecció civil municipal de prestació de serveis personals i la requisita, la intervenció o l'ocupació temporal i transitòria dels béns necessaris per afrontar les situacions d'emergència.
- Donar suport als mitjans d'emergències, de seguretat i als serveis especialitzats aliens que intervinguin en el municipi sota l'estructura del Pla activat.


³ El municipi d'Alella no disposa de xarxa RESCAT de protecció civil. El conveni per la Xarxa RESCAT de la DGPC és per aquells municipis que no disposen de Policia Local o bé per aquells municipis que tenen Agrupacions de voluntaris de Protecció Civil degudament acreditats.

 <p>Ajuntament d'Allella</p>	<p>Allella</p> <p>DOCUMENT ÚNIC DE PROTECCIÓ CIVIL MUNICIPAL (DUPROCIM)</p>	<p>Data: Febrer de 2023 Revisió: 1</p>
---	--	--

1.4. Programa i procediment d'implantació, simulacres, manteniment, revisió i actualització

1.4.1. PROGRAMA DE LA IMPLANTACIÓ DEL PLA

IMPLANTACIÓ DEL PLA			
DATA	TIPUS	RISC/OS	ADREÇAT A
2n trimestre any 1	Campanya d'informació	Tots	Població
2n trimestre any 1	Formació i simulacre de despatx	Riscos territorials	Comitè d'emergències i Grups locals
2n trimestre anys 2, 3 i 4	Campanya d'informació	RE02-Risc d'incendis forestals	Població
3r trimestre any 3	Formació i simulacre de despatx	RE03-Risc d'inundacions	Comitè d'emergències i Grups locals
3r trimestre any 3	Campanya d'informació	RE03-Risc d'inundacions	Població
2n trimestre anys 2, 3 i 4	Formació i simulacre de despatx	RE02-Risc d'incendis forestals	Comitè d'emergències i Grups locals
4t trimestre any 2	Campanya d'informació	RE05-Risc de nevades	Població
4t trimestre any 2	Formació i simulacre de despatx	RE05-Risc de nevades	Comitè d'emergències i Grups locals
2n trimestre any 3	Formació i simulacre de despatx	RE09-Risc sísmic	Comitè d'emergències i Grups locals
2n trimestre any 3	Campanya d'informació	RE09-Risc sísmic	Població
4t	Campanya d'informació	RE11-Risc per ventades	Població

 Ajuntament d'Alella	Alella DOCUMENT ÚNIC DE PROTECCIÓ CIVIL MUNICIPAL (DUPROCIM)	Data: Febrer de 2023 Revisió: 1
--	---	------------------------------------

IMPLANTACIÓ DEL PLA			
DATA	TIPUS	RISC/OS	ADREÇAT A
trimestre any 4			
4t trimestre any 4	Formació i simulacre de despatx	RE11- Risc per ventades	Comitè d'emergències i Grups locals
1r trimestre any 4	Campanya d'informació	RE12-Risc per pandèmia	Població
1r trimestre any 4	Formació i simulacre de despatx	RE12- Risc per pandèmia	Comitè d'emergències i Grups locals

1.4.2. MANTENIMENT DEL PLA

MANTENIMENT DEL PLA	
Data d'homologació:	12-06-2014*
Data d'homologació de l'última revisió:	
Data de l'última actualització:	Anualment
Data de la propera revisió:	4 anys després de la data d'homologació


*El 2014 es va homologar el PAM per a Incendis Forestals.

1.4.3. PROGRAMA D'EXERCICIS I SIMULACRES

El programa d'implantació té diversos objectius, entre ells, la realització i avaluació de simulacres que validin el correcte funcionament del Pla de Protecció Civil Municipal.

Així mateix, és necessari programar els simulacres al llarg del temps amb l'objectiu de validar el correcte funcionament del pla durant la seva vigència i fins a la seva revisió i/o actualització.

Es recorda que tot i que el municipi no disposa tècnic de protecció civil, l'avaluació d'aquests simulacres és de competència local.

 <p>Ajuntament d'Alella</p>	<p>Alella</p> <p>DOCUMENT ÚNIC DE PROTECCIÓ CIVIL MUNICIPAL (DUPROCIM)</p>	<p>Data: Febrer de 2023 Revisió: 1</p>
--	---	--

Realitzar els simulacres així com informar-ne als òrgans de les administracions competents és obligació de la persona responsable de la implantació del Pla com a responsable de protecció civil municipal, en aquest cas l'alcalde.


Els simulacres han de permetre verificar i comprovar:

- L'eficàcia de l'organització de resposta davant d'una emergència.
- La capacitat del personal adscrit a l'organització de resposta.
- L'entrenament del personal de l'ajuntament per fer front davant situacions d'emergència contemplades en el present pla.
- La suficiència, idoneïtat i disponibilitat dels recursos assignats.
- L'adequació dels procediments d'actuació.
- La validació del correcte funcionament del procediment de comunicació d'emergències.


La realització de simulacres té per objecte l'activació total o parcial de les accions contingudes en el document 4 de procediments operatius per risc.

De la mateixa manera, i tenint en compte que la DGPC de la Generalitat de Catalunya convoca els corresponents simulacres dels plans especials, quan un d'aquests simulacres afecti al municipi es podrà substituir pel simulacre anual programat.


PROGRAMA D'EXERCICIS I SIMULACRES		
EXERCICI Nº:	1	
DATA	2n trimestre any 1	HORA
ESCENARI		
Simulacre de despatx que es farà a la sala de plens de l'Ajuntament simulant els diferents riscos territorials a diferents punts del nucli urbà i de les edificacions aïllades		
ZONA INVOLUCRADA		
Qualsevol punt del terme municipal		
CARACTERÍSTIQUES		
Simulacre de despatx d'actuació amb possible evacuació i/o confinament per diferents situacions contemplades com a riscos Territorials amb afectació a qualsevol punt del terme municipal per tal d'efectuar pràctiques els responsables del pla i dels grups operatius.		
VERIFICACIÓ I COMUNICACIÓ D'EXERCICI A ORGANISME OFICIAL COMPETENT:		
Protecció civil Generalitat de Catalunya		
AVALUACIÓ		
El municipi no té tècnic de protecció civil. L'Informe serà realitzat pel tècnic que designi l'ajuntament.		

 <p>Ajuntament d' Alella</p>	<p>Alella</p> <p>DOCUMENT ÚNIC DE PROTECCIÓ CIVIL MUNICIPAL (DUPROCIM)</p>	<p>Data: Febrer de 2023 Revisió: 1</p>
---	---	--


PROGRAMA D'EXERCICIS I SIMULACRES			
EXERCICI Nº:	2		
DATA	2n trimestre anys 2, 3 i 4	HORA	
ESCENARI			
Simulacre de despatx que es farà a la sala de plens de l'Ajuntament simulant un incendi forestal amb afectació a diferents edificacions aïllades del municipi.			
ZONA INVOLUCRADA			
Edificacions més allunyades i aïllades respecte al nucli urbà i envoltades de massa forestal			
CARACTERÍSTIQUES			
Simulacre de despatx d'actuació amb possible evacuació i/o confinament per incendi forestal amb comunicació i actuació dels mitjans de bombers, policia i protecció civil i amb dos supòsits:			
a) Punt d'inici molt proper a alguna de les edificacions aïllades			
b) Punt d'inici més llunyà i amb apropament al terme municipal			
VERIFICACIÓ I COMUNICACIÓ D'EXERCICI A ORGANISME OFICIAL COMPETENT:			
Protecció civil Generalitat de Catalunya			
AVALUACIÓ			
El municipi no té tècnic de protecció civil. L'Informe serà realitzat pel tècnic que designi l'ajuntament.			

 <p>Ajuntament d'Alella</p>	<p>Alella</p> <p>DOCUMENT ÚNIC DE PROTECCIÓ CIVIL MUNICIPAL (DUPROCIM)</p>	<p>Data: Febrer de 2023 Revisió: 1</p>
--	---	--


PROGRAMA D'EXERCICIS I SIMULACRES			
EXERCICI Nº:	3		
DATA	3r trimestre any 3	HORA	
ESCENARI			
<p>Simulacre de despatx que es farà a la sala de plens de l'Ajuntament simulant un episodi de pluja intensa amb acumulació d'aigua amb afectació a diferents punts conflictius del municipi i en edificacions i barris que poden veure's aïllats a conseqüència del desbordament dels tres cursos hídrics que històricament han donat més problemes al municipi, com són la Riera d'Alella, Riera de Coma-fosca i la Riera de Coma Clara.</p>			
ZONA INVOLUCRADA			
Zona d'afectació dels tres cursos hídrics anteriorment descrits.			
CARACTERÍSTIQUES			
<p>Simulacre de despatx d'actuació amb possible evacuació i/o confinament per inundacions amb comunicació i actuació dels mitjans de bombers, policia i protecció civil i amb dos supòsits:</p> <p>a) Inundacions</p> <p>b) Talls a les vies de comunicació</p>			
VERIFICACIÓ I COMUNICACIÓ D'EXERCICI A ORGANISME OFICIAL COMPETENT:			
Protecció civil Generalitat de Catalunya			
AVALUACIÓ			
El municipi no té tècnic de protecció civil. L'Informe serà realitzat pel tècnic que designi l'ajuntament.			

 <p>Ajuntament d'Alella</p>	<p>Alella</p> <p>DOCUMENT ÚNIC DE PROTECCIÓ CIVIL MUNICIPAL (DUPROCIM)</p>	<p>Data: Febrer de 2023 Revisió: 1</p>
--	---	--


PROGRAMA D'EXERCICIS I SIMULACRES			
EXERCICI Nº:	4		
DATA	4t trimestre any 2	HORA	
ESCENARI			
Simulacre de despatx que es farà a la sala de plens de l'Ajuntament simulant afectació per nevades amb afectació a tot el terme municipal i bloqueig per carretera del nucli urbà i edificacions aïllades			
ZONA INVOLUCRADA			
Carreteres, carrers i camins del terme municipal			
CARACTERÍSTIQUES			
Simulacre d'emergència per nevada intensa amb acumulacions de neu de més de 40 cm en gran part de les vies del terme municipal			
VERIFICACIÓ I COMUNICACIÓ D'EXERCICI A ORGANISME OFICIAL COMPETENT:			
Protecció civil Generalitat de Catalunya			
AVALUACIÓ			
El municipi no té tècnic de protecció civil. L'Informe serà realitzat pel tècnic que designi l'ajuntament.			

 <p>Ajuntament d'Alella</p>	<p>Alella</p> <p>DOCUMENT ÚNIC DE PROTECCIÓ CIVIL MUNICIPAL (DUPROCIM)</p>	<p>Data: Febrer de 2023 Revisió: 1</p>
--	---	--


PROGRAMA D'EXERCICIS I SIMULACRES			
EXERCICI Nº:	5		
DATA	4t trimestre any 3	HORA	
ESCENARI			
Simulacre de despatx que es farà a la sala de plens de l'Ajuntament simulant afectació per moviments sísmics amb afectació a tot el terme municipal.			
ZONA INVOLUCRADA			
Qualsevol punt del terme municipal			
CARACTERÍSTIQUES			
Simulacre d'emergència per moviment sísmic que hagi provocat danys estructurals en qualsevol dels edificis del municipi.			
VERIFICACIÓ I COMUNICACIÓ D'EXERCICI A ORGANISME OFICIAL COMPETENT:			
Protecció civil Generalitat de Catalunya			
AVALUACIÓ			
El municipi no té tècnic de protecció civil. L'Informe serà realitzat pel tècnic que designi l'ajuntament.			

 <p>Ajuntament d'Alella</p>	<p>Alella</p> <p>DOCUMENT ÚNIC DE PROTECCIÓ CIVIL MUNICIPAL (DUPROCIM)</p>	<p>Data: Febrer de 2023 Revisió: 1</p>
--	---	--

PROGRAMA D'EXERCICIS I SIMULACRES			
EXERCICI Nº:	6		
DATA	4t trimestre any 4	HORA	
ESCENARI			
Simulacre de despatx que es farà a la sala de plens de l'Ajuntament simulant afectació per ventades intenses amb afectació a tot el terme municipal.			
ZONA INVOLUCRADA			
Qualsevol punt del terme municipal			
CARACTERÍSTIQUES			
Simulacre d'emergència per episodi de ventades que superin el llindar dels 20 m/s.			
VERIFICACIÓ I COMUNICACIÓ D'EXERCICI A ORGANISME OFICIAL COMPETENT:			
Protecció civil Generalitat de Catalunya			
AVALUACIÓ			
El municipi no té tècnic de protecció civil. L'Informe serà realitzat pel tècnic que designi l'ajuntament.			

 <p>Ajuntament d'Alella</p>	<p>Alella</p> <p>DOCUMENT ÚNIC DE PROTECCIÓ CIVIL MUNICIPAL (DUPROCIM)</p>	<p>Data: Febrer de 2023 Revisió: 1</p>
--	---	--

PROGRAMA D'EXERCICIS I SIMULACRES		
EXERCICI Nº:	7	
DATA	1r trimestre any 4	HORA
ESCENARI		
Simulacre de despatx que es farà a la sala de plens de l'Ajuntament simulant les conseqüències que pot comportar una situació pandèmica com la COVID19.		
ZONA INVOLUCRADA		
Qualsevol punt del terme municipal		
CARACTERÍSTIQUES		
Simulacre de despatx d'actuació amb possible confinament de la població, tancament d'espais públics, afectació a les activitats a l'aire lliure....		
VERIFICACIÓ I COMUNICACIÓ D'EXERCICI A ORGANISME OFICIAL COMPETENT:		
Protecció civil Generalitat de Catalunya		
AVALUACIÓ		
El municipi no té tècnic de protecció civil. L'Informe serà realitzat pel tècnic que designi l'ajuntament.		

 <p>Ajuntament d'Alella</p>	<p>Alella</p> <p>DOCUMENT ÚNIC DE PROTECCIÓ CIVIL MUNICIPAL (DUPROCIM)</p>	<p>Data: Febrer de 2023 Revisió: 1</p>
--	---	--

1.5. Bases per al pla de recuperació previst a l'article 31 de la Llei 4/1997

1. Recopilació de les fonts d'informació dels danys produïts:

- Tècnics municipals
- Brigada d'obres
- Els Mossos d'Esquadra, la Guàrdia Civil, la Policia Local.
- Bombers
- Servei d'enllumenat, de clavegueram... del municipi
- Companyies de l'aigua, del gas, d'electricitat i de telèfons
- Serveis de transports: empreses d'autocars, empreses de transport, empreses de transport urbà...
- Carreteres
- Indústries, comerços... del municipi
- Particulars
- Serveis sanitaris
- Altres que el municipi consideri oportú


2. Recopilació de les dades dels danys que s'han produït:

- Localització dels danys: cal indicar el lloc concret (fins i tot amb cartografia).
- Descripció de:
 - Els elements afectats (cal indicar el tipus d'element i una descripció).
 - Els tipus dels danys que s'han produït.
 - Causes que han produït els danys.

3. Valoració econòmica dels danys (despeses que s'han generat durant l'emergència i cost per recuperar la normalitat).

És responsabilitat de l'Ajuntament l'adopció immediata de les mesures següents:

- Notificació a les companyies d'electricitat, de telèfons, de llum, carreteres, mitjans de transport, de les avaries, talls de subministrament, dels danys que s'han produït
- Acollida de la població
- Proveïment de recursos a la població

 <p>Ajuntament d'Allella</p>	<p>Allella</p> <p>DOCUMENT ÚNIC DE PROTECCIÓ CIVIL MUNICIPAL (DUPROCIM)</p>	<p>Data: Febrer de 2023 Revisió: 1</p>
---	--	--

- Desenrunament i neteja
- Recerca de mitjans i recursos
- Control d'aqüífers

Proposta de reconstrucció o reparació dels danys:

- Descripció de les obres, reparacions... a realitzar per recuperar o reparar els danys (la proposta es pot realitzar per evitar la repetició dels danys)
- Valoració econòmica (cost per recuperar la normalitat)
- Designació de responsables
- Definició de terminis

Cal saber si la zona s'ha declarat o no zona d'actuació especial (o catastròfica). En aquest cas les ajudes vindran de l'Estat, el qual aprova un Reial decret llei (primer l'aprova el Consell de Ministres i posteriorment el validen les Corts), per establir de forma concreta i per a cada catàstrofe totes les mesures, actuacions i procediments a seguir. S'hi estableixen, també, les previsions de finançament mitjançant el crèdit extraordinari.

Al marge de les subvencions que dona l'Estat, pot haver-hi ajudes de les comunitats autònomes, la Unió Europea, les diputacions... En aquest cas, cal tenir en compte que aquestes ajudes són incompatibles amb les que pugui donar l'Estat.

Cal destacar que queden excloses les ajudes de les diferents administracions als danys produïts en béns assegurats, ja que existeix el Consorci de Compensació d'Assegurances, entitat autònoma de caràcter públic que actua com a reasseguradora de les companyies privades en cas que es produeixin catàstrofes.


DUPROCIM

DOCUMENT ÚNIC DE PROTECCIÓ CIVIL MUNICIPAL

DOCUMENT 2
ANÀLISI DEL RISC

AJUNTAMENT D'ALELLA




 <p>Ajuntament d'Alella</p>	<p>Alella</p> <p>DOCUMENT ÚNIC DE PROTECCIÓ CIVIL MUNICIPAL (DUPROCIM)</p>	<p>Data: Febrer de 2023 Revisió: 1</p>
--	---	--

2.1. Risc territorial

Els riscos territorials són aquells riscos o emergències no especials, que poden afectar a la vegada un volum considerable de persones o que poden tenir una repercussió important. Aquests riscos queden contemplats en el Pla de Protecció Civil de Catalunya (PROCICAT).

RISC TERRITORIAL		
	DESCRIPCIÓ	AVALUACIÓ
RT03. Emergències per onades de calor / onades de fred	<p>Risc quan se supera el percentil 98 de la temperatura màxima diària del període d'estiu i la mínima diària del període hivernal.</p> <p>A Alella aquestes temperatures estan establertes en:</p> <p>Estiu: 32,1 °C / Hivern: 0,9 °C</p>	Risc en tot el municipi
RT04. Emergències per concentració de persones	<p>Situacions que per diversos aspectes tenen un caràcter d'activitat extraordinària que serveixen de reclam per a la població, ja sigui perquè són activitats comercials, festives i/o culturals, entre d'altres i que es troben en un mateix espai en un determinat moment, en la majoria dels casos activitats a l'aire lliure i/o activitats afectades pel Decret 30/2015 d'autoprotecció o pel Decret 112/2010 d'activitats extraordinàries.</p>	<p>Risc en zones específiques del municipi per a les següents activitats:</p> <ul style="list-style-type: none"> • Festival d'Estiu • Fira de la Verema • Festa Major de Sant Feliu


 <p>Ajuntament d'Alella</p>	<p>Alella</p> <p>DOCUMENT ÚNIC DE PROTECCIÓ CIVIL MUNICIPAL (DUPROCIM)</p>	<p>Data: Febrer de 2023 Revisió: 1</p>
--	---	--

2.2. Riscos especials

Riscos especials (obligats / recomanats) que afecten al municipi de **Alella** segons els diferents Plans Especials de la Generalitat de Catalunya.

RISCOS ESPECIALS		
	DESCRIPCIÓ	AVALUACIÓ
RE02.Risc d'incendi forestal (INFOCAT):	D'acord amb el Pla Infocat i el Mapa de Protecció Civil de Catalunya, el nivell de perill del Municipi és ALT i el nivell de vulnerabilitat és ALT .	D'acord amb el Pla Infocat, l'elaboració del PAM per incendis forestals és OBLIGAT al municipi. Perill ALT i vulnerabilitat ALTA
RE03.Risc d'inundacions (INUNCAT):	D'acord amb el Pla inuncat i el Mapa de Protecció Civil de Catalunya, existeixen zones potencialment inundables (Pla Inuncat) i Zones inundables Geomorfològicament (Estudi de l'ACA) en els cursos fluvials que transcorren pel municipi: Riera d'Alella, Riera de Coma-Fosca i Vall de Rials	D'acord amb el Pla Inuncat, el nivell de risc és MITJÀ i l'elaboració del PAM per inundacions és OBLIGAT al municipi.
RE05.Risc per nevades (NEUCAT):	El municipi es troba entre els 20 m i els 433 m. El nucli urbà es troba a 90 m. Segons aquestes altituds, el llinard de situació meteorològica de perill (SMP) de nivell BAIX correspon a l'acumulació de 0 cm a cotes inferiors a 300 m i de 2 cm a cotes superiors a 300 m fins a 600 m. El llinard de SMP de nivell ALT correspon a l'acumulació de 5 cm en 24h (a cotes inferiors als 300 m) i de 15 cm (a cotes superiors a 300 m).	Segons el NEUCAT, tots els municipis amb més de 20.000 habitants o bé amb altituds >400 m estan obligats. Segons el Pla Neucat, el Municipi està RECOMANAT a elaborar el PAM per nevades, degut a que per a la resta de municipis no obligats, es recomana l'elaboració del Pla d'Actuació Municipal (PAM) atès que pot nevar a qualsevol municipi de Catalunya i es recomana en especial a aquells municipis que tinguin un número de població flotant important en època hivernal, a aquells que tinguin nuclis de població aïllats i a aquells que tinguin algun risc especial per

		nevades.
RE09.Risc sísmic (SISMICAT):	<p>Segons l'escala d'intensitat macrosísmica - MSK(intensitat màxima percebuda per a un període de retorn de 500 anys) el municipi pot patir un sisme de nivell VII, que significa que la majoria de les persones s'esporgueixen i corren cap al carrer, moltes tenen dificultat per mantenir - se dempeus, les vibracions són percebudes per persones que condueixen automòbils, en alguns casos, es produeixen esllavissades en carreteres que passen per vessants amb pendents acusats; es produeixen danys en juntes de canalitzacions i apareixen fissures en murs de pedra. Moltes construccions del tipus A sofreixen danys greus (classe 3) i algunes inclús destrucció (classe 4). Moltes construccions del tipus B sofreixen danys moderats (classe 2). Moltes construccions del tipus C experimenten danys lleugers (classe 1).</p> <p>El municipi supera el llindar màxim de dany sísmic.</p> <p>Edificis Inhabitables: 68</p>	<p>Segons el Pla SISMICAT el municipi està OBLIGAT a elaborar el PAM per sismes.</p>
RE11.Risc per ventades (VENTCAT)	<p>Segons la metodologia de treball del Pla Especial d'Emergències per Risc de Vent (VENTCAT):</p> <p><u>La perillositat municipal:</u> en base el nombre mitjà de dies anuals que s'ha superat el llindar de ratxa de vent de 20 m/s. Aquest valor de 20 m/s, és el mínim de ratxa susceptible de produir danys, i que per la seva freqüència i afectació als diferents elements vulnerables.</p> <p><u>Perillositat Municipal a Alella:</u></p> <p>Màxim de dies/any per municipi de superació del llindar de 20m/s:</p> <p>8 dies.</p>	<p>Segons el Pla VENTCAT el municipi està RECOMANAT a elaborar el PAM per ventades.</p>

 <p>Ajuntament d'Allella</p>	<p>Allella</p> <p>DOCUMENT ÚNIC DE PROTECCIÓ CIVIL MUNICIPAL (DUPROCIM)</p>	<p>Data: Febrer de 2023 Revisió: 1</p>
---	--	--

	<p><u>La vulnerabilitat municipal:</u> segons el nombre d'habitants de cada municipi com a ítem representatiu de la vulnerabilitat. Aquesta simplificació es pot justificar perquè en definitiva, la major quantitat d'elements vulnerables es concentren a les zones més poblades i per tant, és a les zones més poblades, on històricament s'ha registrat el major nombre.</p> <p><u>Vulnerabilitat Municipal:</u></p> <p>Cens habitants per municipi: <20.000 habitants</p> <p>Ratxes màximes de vent corresponents al Maresme: 20 a 30 m/s.</p>	
<p>RT012.Risc especial per Pandèmies</p>	<p>Propagació de pandèmies que poden afectar a un nombre considerable de persones.</p> <p>També s'inclouen els casos d'intoxicació alimentària greu o legionel·losi, casos en que es podria veure afectada una gran quantitat de persones, desconeixent-se inicialment les causes i l'origen del succés.</p>	<p>Risc en tot el municipi pot estar afectat per pandèmies.</p>

2.3. Riscos específics

Sense plans específics a **ALELLA**.


DUPROCIM

DOCUMENT ÚNIC DE PROTECCIÓ CIVIL MUNICIPAL

DOCUMENT 4
PROCEDIMENTS OPERATIUS PER RISC

AJUNTAMENT D'ALELLA



 <p>Ajuntament d'Allella</p>	<p>Allella</p> <p>DOCUMENT ÚNIC DE PROTECCIÓ CIVIL MUNICIPAL (DUPROCIM)</p>	<p>Data: Febrer de 2023 Revisió: 1</p>
---	--	--

4.1. Procediment operatiu

4.1.1. Criteris d'activació. Nivells

» **PRE-ALERTA:**

La pre-alerta es produeix, en general quan:

- És previsible un fenomen que pot produir situacions de risc per la població a mig termini.

La pre-alerta no implica l'activació del Pla.

» **ALERTA:**

El Pla s'activa en **fase d'alerta**, en general quan:


- * S'informa de l'activació d'un Pla Especial de la Generalitat en fase d'alerta per afectació a la zona on es troba el municipi.
- * Quan hi ha paràmetres objectius que fan preveure una situació d'emergència important a la població a curt termini.
- * Davant de emergències per riscos naturals que no afectin ni puguin afectar a persones, béns i vies de comunicació.
- * En emergències en determinades instal·lacions o infraestructures que no puguin produir danys a l'exterior però que puguin produir alarma en la població.

» **EMERGÈNCIA:**

El Pla s'activa en **fase d'emergència**, en general davant de les situacions següents:

- * S'informa de l'activació en fase d'emergència d'un Pla Especial de la Generalitat en fase d'emergència per afectació a la zona on es troba el municipi.
- * Davant d'emergències que puguin comportar, per la seva evolució, un greu risc per al municipi o danys a la població.

A l'annex 1 es detallen criteris concrets per riscos concrets.

 <p>Ajuntament d'Alella</p>	<p>Alella</p> <p>DOCUMENT ÚNIC DE PROTECCIÓ CIVIL MUNICIPAL (DUPROCIM)</p>	<p>Data: Febrer de 2023 Revisió: 1</p>
--	---	--

4.1.2. Tasques preventives i operatives associades a cadascun dels nivells

TASQUES PREVENTIVES I OPERATIVES ASSOCIADES AL RISC BÀSIC / TERRITORIAL (RT03, RT04)	
FASE	TASQUES
PREALERTA	<ul style="list-style-type: none"> ➤ Seguiment de la situació: <ul style="list-style-type: none"> ▪ Comunicats del CECAT ▪ Informació meteorològica: http://www.meteo.cat/prediccio/general/ ▪ Estat de la xarxa viària: http://cit.transit.gencat.cat ▪ Responsable de l'activitat (en cas de risc per concentració de persones). ➤ Connectar i tenir a mà l'emissora de la Xarxa Rescat. ➤ Informar els responsables municipals i els integrants dels serveis municipals. ➤ Vigilància dels elements vulnerables (veure plànol Riscos Territorials). ➤ Preveure l'avís del possible risc a tots els elements vulnerables identificats (veure plànol Riscos Territorials). ➤ Preveure quins serien els centres d'acollida i punts d'atenció a la població en cas d'una emergència. ➤ Comprovar la disposició dels materials necessaris per tal de fer front a la situació d'emergència.
ALERTA EMERGÈNCIA 1 EMERGÈNCIA 2	<ul style="list-style-type: none"> ➤ Activar el Pla bàsic municipal i comunicar-ho al CECAT. ➤ Trucar al 112 si es necessita ajuda externa (bombers, mossos d'esquadra o SEM). ➤ Constituir el Comitè d'emergències municipal (veure ordre de trucades a la fitxa del CRA) i habilitar el CECOPAL. Activar els grups locals d'actuació que s'escaigui. ➤ Connectar i tenir a mà l'emissora de la Xarxa Rescat. ➤ Fer seguiment de la situació (fonts del punt anterior) i mantenir comunicació amb el CECAT. ➤ Avís als elements vulnerables i demanar si tenen necessitats especials. ➤ Controlar el trànsit i l'accés a les zones afectades per l'emergència. ➤ Obrir i habilitar els centres d'acollida i fer l'acolliment de la població afectada, si escau. ➤ Col·laborar en les evacuacions, si escau.

 <p>Ajuntament d'Allella</p>	<p>Allella</p> <p>DOCUMENT ÚNIC DE PROTECCIÓ CIVIL MUNICIPAL (DUPROCIM)</p>	<p>Data: Febrer de 2023 Revisió: 1</p>
---	--	--

	<ul style="list-style-type: none"> ➤ Habilitar punts d'informació a la població. ➤ Registre i organització dels voluntaris ocasionals. ➤ Comunicar canvis de fase d'activació del Pla bàsic d'emergències municipal al CECAT i als integrants del Comitè d'emergències municipal.
--	--

**TASQUES PREVENTIVES I OPERATIVES ASSOCIADES AL
RISC D'INCENDI FORESTAL (RE02)**

PREALERTA

- Seguiment de la informació:
 - Comunicats del CECAT
 - Perill d'incendi forestal:
<http://www.gencat.cat/medinatural/incendis/mapaperill/>
 - Informació meteorològica: <http://www.meteo.cat/prediccio/general/>
 - Estat de la xarxa viària: <http://cit.transit.gencat.cat>
 - Mapa del Pla Alfa:
https://interior.gencat.cat/ca/arees_dactuacio/agents-rurals/pla-alfa/
- Connectar i tenir a mà l'emissora de la Xarxa Rescat.
- Vigilància de les següents zones d'especial risc:
 - Urbanitzacions en contacte amb el Parc de la Serralada Litoral::
 - Alella Park
 - Font de Cera
 - Mas Coll
 - Can Magarola
 - Vallbona
 - Els Garrofers
 - Can Comulada
 - Nova Alella
- Informar els responsables municipals i als integrants dels serveis municipals.
- Vigilància a les zones d'especial risc com nuclis de població i habitatges propers a masses forestals (elements vulnerables), i masses forestals i agrícoles en general (veure plànol Risc Incendi forestal).
- Informar a la població situada en les zones d'especial risc com habitatges ubicats enmig de massa forestal i, habitatges i nuclis de població ubicada a menys de 25 m de massa forestal).
- Controlar les possibles columnes de fum en les zones amb masses forestals i

 <p>Ajuntament d'Alella</p>	<p>Alella</p> <p>DOCUMENT ÚNIC DE PROTECCIÓ CIVIL MUNICIPAL (DUPROCIM)</p>	<p>Data: Febrer de 2023 Revisió: 1</p>
--	---	--

	<p>agrícoles, i la circulació de vehicles en aquestes zones.</p> <ul style="list-style-type: none"> ➤ Fer apagar els focs que havien estat autoritzats, excepte aquells que tenen caràcter excepcional. ➤ Preveure l'avís del possible risc a tots els elements vulnerables identificats (plànol risc Incendi forestal). ➤ Preveure quins serien els centres d'acollida i punts d'atenció a la població en cas d'una emergència. ➤ Comprovar la disposició dels materials necessaris per tal de fer front a la situació d'emergència (ADF, funcionament dels hidrants, cubes d'aigua, etc.)
<p>ALERTA</p> <p>EMERGÈNCIA 1</p> <p>EMERGÈNCIA 2</p>	<ul style="list-style-type: none"> ➤ Activar el Pla d'actuació municipal per incendis forestals i comunicar-ho al CECAT. ➤ Trucar al 112 si es detecta un incendi. ➤ Constituir el Comitè d'emergències municipal (veure ordre de trucades a la fitxa del CRA) i habilitar el CECOPAL. Activar els grups locals d'actuació. ➤ Connectar i tenir a mà l'emissora de la Xarxa Rescat i també l'emissora de l'ADF. ➤ Fer seguiment de la situació (fonts del punt anterior) i mantenir comunicació amb el CECAT. ➤ La Policia Local controlarà el trànsit i l'accés als nuclis i urbanitzacions properes a les zones afectades per l'incendi, per evitar l'entrada de persones alienes i així poder garantir l'accés lliure i sense dificultats dels equips d'emergència. ➤ Avís als elements vulnerables, transmetre la mesura d'autoprotecció que estableixi bombers i demanar si tenen necessitats especials, a través de les següents rutes d'avís: <ul style="list-style-type: none"> ▪ Ruta d'Alella Park: C/ Pau Piferrer – C/ Duran i Bas – C/ Prat de la Riba – C/ Santiago Rusiñol – C/ Salvador Espriu – C/ Santiago Ramon i Cajal – C/ Pau Picasso – C/ Xiroi – C/ Josep Carner – C/ Terra Alta. ▪ Ruta font de Cera: BP-5002 (Pk 5) – C/ Cadí – C. Pedraforca (circumval·lació). ▪ Ruta Can Magarola: Riera Coma Clara – Av/ Sant Mateu – C/ de la Mulassa.

- Ruta Mas Coll: Av/ Jaume Rius Fabra – Camí de Martorelles – C/ Mas del Coll – Pl. Països Catalans – C/ Selva – C/ Urgell – C/ Priorat – C/ Empordà – C/ Selva – C/ Berguedà – C/ Pallars – C/ Segarra – C/ Selva – C/ Vallespir – C/ Rosselló.
- Ruta Can Comulada – Garrofers: Av/ Boronat de Comalada – C/ del Cep – C/ Univers – Av/ Mil·lenari – C/ Tramuntana – C/ Amposta – C/ de l'Ós – C/ Perdius – C/ Caçadors – C/ de l'Avet – C/ Tudó – C/ Mirador – Av/ Mil·lenari.
- Ruta Nova Alella: Torrent de Can Comulada – C/ Coll de Vendrans – C/ Onofre Talavera – C/ Tèlia – C/ Mada – C/ Turó – C/ Vinya del Rei – Pl/ Sarota – C/ Berlin.
- Obrir i habilitar els centres d'acollida i fer l'acolliment de la població afectada, si escau.
- Punts d'informació a la població:
 - OAC de l'Ajuntament: Pl. Ajuntament, 1
 - Oficina de la Policia Local: Pg. Marià Estrada, 8
- Col·laborar en les evacuacions, si escau.
- Preparar l'avitallament dels grups locals que treballin en l'incendi.
- Registre i organització dels voluntaris ocasionals
- Comunicar canvis de fase d'activació del Pla d'actuació municipal al CECAT i als integrants del Comitè d'emergències municipal.

**TASQUES PREVENTIVES I OPERATIVES ASSOCIADES AL
RISC D'INUNDACIONS (RE03)**

PREALERTA

- Seguiment de la informació:
 - Comunicats del CECAT
 - Informació meteorològica: <http://www.meteo.cat/prediccio/general/>
 - Estacions d'aforament: <http://aca-web.gencat.cat/aetr/vishid>
 - Estat de la xarxa viària: <http://cit.transit.gencat.cat>
- Connectar i tenir a mà l'emissora de la Xarxa Rescat.
- Vigilància de les següents zones d'especial risc o punts d'aforament:
 - Zona del Bolet: Cruïlla del C/ Torrent de Can Comulada i C/ Riera Coma Fosca.
 - Inici del tram soterrat de la Riera de Coma Clara a la zona del "pou sorrenc".
 - Ctra. BP-5002, pk 3,8 amb la cruïlla del C/ Prat de la Riba
 - Ctra. BP-5002, pk 3,5 amb la cruïlla del C/ Guifré el Pilós (Accés Camp d'Esports Municipal).
 - Ctra. BP-5002, pk 3,3 amb la cruïlla del C/ Riera Coma Clara (Zona Escola Santa Maria del Pino).
 - Passarel·la per a vianants sobre la Riera d'Alella entre l'Av. dels Rosers i la Ctra. d'Alella (Punt senyalitzat).
 - Pas sobre la Riera d'Alella per a vehicles entre la connexió de l'Av. dels Rosers i la Ctra. d'Alella (Punt senyalitzat).
- Les següents actuacions concretes en els següents punts conflictius:
 - Revisió del drenatge de la zona del Bolet: Cruïlla del C/ Torrent de Can Comulada i C/ Riera Coma Fosca.
 - Revisió del drenatge del tram soterrat de la Riera de Coma Clara a la zona del "pou sorrenc".
 - Revisió del drenatge sota la passarel·la per a vianants sobre la Riera d'Alella entre l'Av. dels Rosers i la Ctra. d'Alella.
- No hi ha punts d'actuació prioritària (PAPs).
- Avisar aquells elements vulnerables que poden veure's aïllats en cas de

	<p>crescuda del curs hidrogràfic:</p> <ul style="list-style-type: none"> ▪ Camp d'Esports Municipal. ▪ Col·legi Santa Maria del Pino. ▪ Urbanització de Cal Magarola. ▪ Can Codina
<p>ALERTA</p> <p>EMERGÈNCIA</p>	<ul style="list-style-type: none"> ➤ Activar el Pla d'actuació municipal per inundacions i comunicar-ho al CECAT. ➤ Trucar al 112 si es necessita ajuda externa (bombers, mossos d'esquadra o SEM). ➤ Constituir el Comitè d'emergències municipal (veure ordre de trucades a la fitxa del CRA) i habilitar el CECOPAL. Activar els grups locals d'actuació. ➤ Connectar i tenir a mà l'emissora de la Xarxa Rescat. ➤ Fer seguiment de la situació (fonts del punt anterior), seguir la vigilància i mantenir comunicació amb el CECAT. ➤ Les següents actuacions concretes en els següents punts conflictius: <ul style="list-style-type: none"> ▪ Revisió del drenatge de la zona del Bolet: Cruïlla del C/ Torrent de Can Comulada i C/ Riera Coma Fosca. ▪ Revisió del drenatge del tram soterrat de la Riera de Coma Clara a la zona del "pou sorrenc". ▪ Revisió del drenatge sota la passarel·la per a vianants sobre la Riera d'Alella entre l'Av. dels Rosers i la Ctra. d'Alella. ➤ No hi ha punts d'actuació prioritària (PAPs). ➤ Vigilància i seguiment dels següents punts en cas de pluja intensa o acumulació d'aigua i en cas de necessitat tallar el seu accés mitjançant cinta abalisadora i tanques: <ul style="list-style-type: none"> ▪ Zona del Bolet: Cruïlla del C/ Torrent de Can Comulada i C/ Riera Coma Fosca. ▪ Inici del tram soterrat de la Riera de Coma Clara a la zona del "pou sorrenc". ▪ Ctra. BP-5002, pk 3,8 amb la cruïlla del C/ Prat de la Riba ▪ Ctra. BP-5002, pk 3,5 amb la cruïlla del C/ Guifré el Pilós (Accés Camp d'Esports Municipal). ▪ Ctra. BP-5002, pk 3,3 amb la cruïlla del C/ Riera Coma Clara (Zona Escola

Santa Maria del Pino).

- Passarel·la per a vianants sobre la Riera d'Alella entre l'Av. dels Rosers i la Ctra. d'Alella (Punt senyalitzat).
- Pas sobre la Riera d'Alella per a vehicles entre la connexió de l'Av. dels Rosers i la Ctra. d'Alella (Punt senyalitzat).
- Senyalitzar, tallar (si s'escau) o controlar les següents vies de la xarxa viària:
 - C/ Prat de la Riba amb la cruïlla de la Ctra. BP-5002, pk 3,8.
 - C/ Guifré el Pilós (Accés Camp d'Esports Municipal) amb la cruïlla de la Ctra. BP-5002, pk 3,5
 - C/ Riera Coma Clara (Zona Escola Santa Maria del Pino amb la cruïlla de la Ctra. BP-5002, pk 3,3.
 - Passarel·la per a vianants sobre la Riera d'Alella entre l'Av. dels Rosers i la Ctra. d'Alella (Punt senyalitzat).
 - Pas sobre la Riera d'Alella per a vehicles entre la connexió de l'Av. dels Rosers i la Ctra. d'Alella (Punt senyalitzat).
- Suspendre els esdeveniments públics a l'aire lliure que puguin tenir risc per tempestes elèctriques o caiguda de branques o arbres.
- Suspendre activitats esportives a l'aire lliure que puguin tenir risc per tempestes elèctriques o caiguda de branques o arbres.
- Avís als elements vulnerables i demanar si tenen necessitats especials.
- Fer vigilància i neteja de la xarxa viària local (treure fang i arbres trencats).
- Obrir i habilitar els centres d'acollida i fer l'acolliment de la població afectada, si escau.
- Col·laborar en les evacuacions que siguin necessàries.
- Registre i organització dels voluntaris ocasionals.
- Comunicar canvis de fase d'activació del Pla d'actuació municipal al CECAT i als integrants del Comitè d'emergències municipal.

TASQUES PREVENTIVES I OPERATIVES ASSOCIADES AL RISC DE NEVADES (RE05)

PREALERTA

- Seguiment de la informació:
 - Comunicats del CECAT
 - Informació meteorològica: <http://www.meteo.cat/prediccio/general/>
 - Estat de la xarxa viària: <http://cit.transit.gencat.cat>
- Connectar i tenir a mà l'emissora de la Xarxa Rescat.
- Informar els responsables municipals i als integrants dels serveis municipals.
- Mantenir netes les principals vies de comunicació en cas que es compleixin les previsions meteorològiques.
- Fer seguiment de la situació nivometeorològica als punts següents:
 - Carrers nucli urbà.
 - Vials asfaltats de titularitat municipal.
- Accessos als barris i urbanitzacions més elevats i amb més pendents d'Alella:
 - Alella Park
 - Font de la Cera
 - Mas Coll
 - Can Magarola
 - Can Comalada
 - Accessos a habitatges aïllats.
 - Habitatges aïllats.
- Comprovar la disponibilitat de fundents al magatzem municipal:
 - Magatzem de la Fàbrica de Pintures (C/ Torrent de Vallbona, 51).
 - Can Segura (Via Gandesa, 34 bis).
- Comprar més fundents, si és necessari, a:
 - Els Serveis Municipals de l'Ajuntament són els encarregats de comprar més fundents a diversos proveïdors.
- Comprovar la disponibilitat dels recursos materials i personals necessaris per a repartir els fundents als punts conflictius:
 - Accessos a les escoles, llars d'infants i instituts.
 - Accessos a residències de gent gran i centres de dia.



- Accessos als centres sanitaris.
- Accessos a la Policia Local, Magatzems Municipals i Ajuntament,
- Senyalitzar i/o estar alerta als punts conflictius per risc de glaçades:
 - Accessos a les urbanitzacions que coincideixen amb els punts més elevats del municipi:
 - Alella Park
 - Font de la Cera
 - Mas Coll
 - Can Magarola
 - Can Comalada
- Distribuir fundents als següent punts i rutes:
 - Punts de distribució de fundents a les urbanitzacions:
 - Alella Park
 - Font de la Cera
 - Mas Coll
 - Can Magarola
 - Can Comulada
 - Vallbona
 - Els Garrofers
 - Nova Alella
 - Punts de distribució de fundents al nucli d'Alella:
 - Magatzem de la Fàbrica de Pintures (C/ Torrent de Vallbona, 51).
 - Can Segura (Via Gandesa, 34 bis).
 - Rutes de distribució de fundents:
 - Carrers del nucli urbà: Es distribueix amb espargidora acoblada al vehicle 4x4 de la Brigada Municipal. Puntualment es fa a mà en aquelles voreres que donen accessibilitat a serveis de la població (accessos a centres sanitaris, centres docents, equipaments municipals...)
 - Vials asfaltats municipals: Es distribueix amb espargidora acoblada al vehicle 4x4 de la Brigada Municipal.
- Posar fundents a disposició de la població en els següents punts:
 - Magatzem de la Fàbrica de Pintures.
 - Can Segura.
- Habilitar zones d'aparcaments de vehicles a:

	<ul style="list-style-type: none"> ▪ Aparcament de la Riera d'Alella. ➤ Revisar l'estat dels grups electrògens disponibles a: <ul style="list-style-type: none"> ▪ 3 grups electrògens al Magatzem de la Fàbrica de Pintures ➤ En període de baixes temperatures i/o nevades preveure: <ul style="list-style-type: none"> ▪ La prohibició dels regs automàtics. ▪ La prohibició de regar els carrers. ➤ Preveure els recursos materials i personals necessaris per a la neteja de neu de les vies de circulació. Contactar amb empreses privades que puguin aportar recursos materials per afrontar l'emergència.
<p>ALERTA EMERGÈNCIA</p>	<ul style="list-style-type: none"> ➤ Activar el Pla d'actuació municipal per nevades i comunicar-ho al CECAT. ➤ Trucar al 112 si es necessita ajuda externa (bombers, mossos d'esquadra o SEM). ➤ Constituir el Comitè d'emergències municipal (veure ordre de trucades a la fitxa del CRA) i habilitar el CECOPAL. Activar els grups locals d'actuació. ➤ Connectar i tenir a mà l'emissora de la Xarxa Rescat. ➤ Fer seguiment de la situació (fonts del punt anterior), vigilància dels gruixos de neu i mantenir comunicació amb el CECAT. ➤ Neteja, i distribució de fundents si escau, als següents punts i rutes: <ul style="list-style-type: none"> ▪ <u>Punts a netejar la neu:</u> <ul style="list-style-type: none"> - Carrers i vials asfaltats municipals que donen accés a les urbanitzacions, per mitjà d'una dúmper i una mini-pala de la Brigada Municipal; carrers que comuniquin a serveis: centres docents, centres de salut, serveis d'emergència...i les voreres d'accés a aquests serveis. ▪ <u>Rutes de neteja:</u> ▪ <u>Prioritat molt alta</u> <ul style="list-style-type: none"> - Travessa urbana Ctra. BP-5002, travessa urbana (Rbla. Àngel Guimerà) que va de nord a sud en tot el tram urbà d'Alella. Vial de competència de la DIBA, per tant encarregada del seu manteniment. No obstant, en cas d'emergència el municipi podria iniciar una primera intervenció en el seu tram urbà per Alella. ▪ <u>Prioritat alta:</u> <ul style="list-style-type: none"> - Ruta Pl. Germans Lleonard – C. de la Riera de Coma-Fosca – Av. Jaume Rius Fabra – Pg. de Marià Estrada – C. Torrent de Vallbona – C. de les Heures.



- Ruta Pl. Germans Lleonard – C. de la Riera Principal – Av. Badalona – Av. d'Alella – Pg. de la Creu de Pedra – Pl. Germans Lleonard.
- Ruta Font de Cera – Des de la BP-5002 (pk.5) - C. Pedraforca.
- Ruta Can Magarola – C. Riera de Coma Clara – Av. de St. Mateu – C. de la Mulassa.
- Ruta d'Alella Park – Camí de Grenys – C. de la Riera Alta – C. Salvador Dalí – C. Salvador Espriu – C. Pablo Picasso – C. Joan Maragall – C. Joan Miró – C. Narcís Monturiol – C. Duran i Bas.
- Ruta de Mas Coll – C. de l'Urgell – C. Priorat – C. de l'Empordà - C. Pau Piferrer, Av. Antoni Gaudí, C. Santiago Rusiñol i C. Santiago Ramón y Cajal – C. del Berguedà - C. del Pallars – C. de la Segarra – C. de la Cerdanya – C. del Vallès – C. del Rosselló – C. del Vallespir - C. de la Selva.
- Ruta dels Garrofers i Can Comulada – Av. Mil-lenari – C. del Mirador – C. de l'Avet – Av. del Mil-lenari - C. Caçadors - C. Tudó.

▪ Prioritat mitjana:

- Ruta Nova Alella – C. de la Riera de Coma-Fosca – C. de Teià – C. de la Vinya del Rei – C. del Turó – C. de la Vinya del Rei – C. d'Onofre Talavera.
- Ruta de l'Eixample - C. del Dr. Homs – C. de Berlín – C. Buenos Aires – C. de Cervantes – Pg. de la Creu de Pedra.
- Ruta d'Alella Mar – Pl. de la Marina – C. de Núria – C. de la Serreta – C. de Ponent – Av. de Teodoro Torres – Av. del Canonge Vilaseca – C. del Pirineu – Pl. de la Marina.
- Ruta el Rost –Rbla. Àngel Guimerà - Pg de Maria Auxiliadora – Av. Ferran Fabra – Pl. Germans Lleonard.
- Ruta Can Sors – C. de la Rosaleda – C. del Masnou – C. de Mallorca – C. Ciutat de Lleó - C. de la Muntanya.

- Fer seguiment de la situació (fonts d'informació del punt anterior), vigilància dels gruixos de neu i mantenir comunicació amb el CECAT.
- Avisar i mantenir informada la població de la situació de risc per nevades, donant a conèixer les mesures d'autoprotecció a prendre i els centres d'acollida previstos, i demanar si tenen necessitats especials.
- Fer el seguiment especial d'aquella població que pugui considerar-se més vulnerable (gent gran, gent amb necessitats mèdiques, etc.). En cas de persones que necessitin tractaments diaris importants (diàlisi, quimioteràpia, etc.), fer-los anar a l'hospital on són tractats.
- Senyalitzar, tallar o controlar les següents vies de la xarxa viària:
 - Degut al baix risc de nevades, no hi ha una previsió. En cas de necessitat

el consell assessor del Comitè Municipal de l'Emergència definirà els punts a senyalitzar i/o tallar.

- Tancar els següents espais públics:
 - No s'escau.
- Contactar amb el Consell comarcal per informar-se de possibles afectacions en el transport escolar.
- Suspendre esdeveniments públics, activitats esportives i recreatives a l'aire lliure.
- Avís als elements vulnerables i demanar si tenen necessitats especials.
- Demanar la col·laboració de la població pel que fa a la neteja de les voreres i terrats.
- Obrir i habilitar els centres d'acollida i fer l'acolliment de la població afectada, si escau.
- Col·laborar en les evacuacions que siguin necessàries.
- Registre i organització dels voluntaris ocasionals.
- Comunicar canvis de fase d'activació del Pla d'actuació municipal al CECAT i als integrants del Comitè d'emergències municipal.

TASQUES PREVENTIVES I OPERATIVES ASSOCIADES AL RISC SÍSMIC (RE09)	
PREALERTA	<ul style="list-style-type: none"> ➤ Seguiment de la informació: <ul style="list-style-type: none"> ▪ Comunicats del CECAT ▪ Institut Cartogràfic i Geològic de Catalunya: http://www.icgc.cat/Ciutada/Explora-Catalunya/Terratremols ▪ Estat de la xarxa viària: http://cit.transit.gencat.cat ➤ Connectar i tenir a mà l'emissora de la Xarxa Rescat.
ALERTA EMERGÈNCIA	<ul style="list-style-type: none"> ➤ Activar el Pla d'actuació municipal per sismes i comunicar-ho al CECAT. ➤ Trucar al 112 si es necessita ajuda externa (bombers, mossos d'esquadra o SEM). ➤ Constituir el Comitè d'emergències municipal (veure ordre de trucades a la fitxa del CRA) i habilitar el CECOPAL. Activar els grups locals d'actuació. ➤ Connectar i tenir a mà l'emissora de la Xarxa Rescat. ➤ Fer seguiment de la situació i mantenir comunicació amb el CECAT. ➤ Avís als elements vulnerables i demanar si tenen necessitats especials. ➤ Controlar el trànsit i l'accés a les zones afectades per l'emergència. ➤ Inspecció dels edificis de major risc del municipi per detectar possibles danys: <ul style="list-style-type: none"> ▪ Equipaments públics amb concentració de persones vulnerables: centres docents ▪ Esglésies amb campanar: Església de Sant Feliu d'Alella. ➤ Suspendre esdeveniments públics i altres activitats, si escau. ➤ Obrir i habilitar els centres d'acollida i fer l'acolliment de la població afectada, si escau. ➤ Col·laborar en les evacuacions que siguin necessàries. ➤ Registre i organització dels voluntaris ocasionals ➤ Comunicar canvis de fase d'activació del Pla d'actuació municipal al CECAT i als integrants del Comitè d'emergències municipal.

TASQUES PREVENTIVES I OPERATIVES ASSOCIADES AL RISC DE VENTADES (RE11)

PREALERTA	<ul style="list-style-type: none"> ➤ Seguiment de la situació: <ul style="list-style-type: none"> ▪ Comunicats del CECAT ▪ Informació meteorològica: http://www.meteo.cat/prediccio/general/ ▪ Estat de la xarxa viària: http://cit.transit.gencat.cat ➤ Connectar i tenir a mà l'emissora de la Xarxa Rescat. ➤ Vigilància de les següents zones d'especial risc: <ul style="list-style-type: none"> ▪ Zones públiques amb arbrat: <ul style="list-style-type: none"> - Cementiri. - Parcs infantils en zones verdes. - Aparcaments públics amb arbrat. - Parc Gaudí. - Parc del Canonge. - Parc del Marquesat d'Alella ▪ Ctra. BP-5002 entre els pk 3 i pk 4 ▪ Comprovar la subjecció dels elements no fixats a terra en els patis de les escoles i equipaments esportius a l'aire lliure.
ALERTA EMERGÈNCIA	<ul style="list-style-type: none"> ➤ Activar el Pla d'actuació municipal per risc de vent i comunicar-ho al CECAT. ➤ Trucar al 112 si es necessita ajuda externa (bombers, mossos d'esquadra o SEM). ➤ Constituir el Comitè d'emergències municipal (veure ordre de trucades a la fitxa del CRA) i habilitar el CECOPAL. Activar els grups locals d'actuació que s'escaigui. ➤ Connectar i tenir a mà l'emissora de la Xarxa Rescat. ➤ Fer seguiment de la situació (fonts del punt anterior) i mantenir comunicació amb el CECAT. ➤ Senyalitzar, tallar o controlar les següents vies de la xarxa viària: <ul style="list-style-type: none"> ▪ Si calgués, per elements caiguts a la via, a la ctra. BP-5002 entre els pk 3 i pk 4 ▪ En d'altres vies que es poguessin donar una situació de risc per elements caiguts.


- Fer vigilància i neteja de la xarxa viària local i passos de vianants (arbres trencats, mobiliari urbà, runes, etc.).
- Habilitar zones d'aparcaments de vehicles a:
 - No s'escau.
- Tancar els següents espais públics:
 - Zones públiques amb arbrat:
 - Cementiri.
 - Parcs infantils en zones verdes.
 - Aparcaments públics amb arbrat.
 - Parc Gaudí.
 - Parc del Canonge.
 - Parc del Marquesat d'Alella.
- Suspendre esdeveniments i activitats esportives i recreatives a l'aire lliure que puguin tenir risc per tempestes elèctriques o caiguda de branques o arbres o que suposin un risc per la seva pràctica normal.
- Avís als elements vulnerables, comunicant les mesures d'autoprotecció que s'estableixin des de la direcció del Pla, en cas de dubte, recomanar el confinament, i demanar si tenen necessitats especials.
- Fer l'avituallament dels elements vulnerables amb concentració de persones que no siguin autosuficients si el confinament és llarg.
- Obrir i habilitar els centres d'acollida i fer l'acolliment de la població afectada, si escau.
- Col·laborar en les evacuacions, si escau.
- Registre i organització dels voluntaris ocasionals.
- Comunicar canvis de fase d'activació del Pla d'actuació municipal al CECAT i als integrants del Comitè d'emergències municipal.

TASQUES PREVENTIVES I OPERATIVES ASSOCIADAES AL RISC DE PANDÈMIES (RE12)

<p>PREALERTA</p>	<ul style="list-style-type: none"> ➤ Activar el Pla d'actuació municipal per pandèmies i comunicar-ho al CECAT. ➤ Constituir el Comitè d'emergències municipal (veure ordre de trucades a la fitxa del CRA) i habilitar el CECOPAL. Activar els grups locals d'actuació. ➤ Seguiment de la situació: <ul style="list-style-type: none"> ○ Comunicats del CECAT ○ Informació del Departament de Salut ➤ Iniciar el seguiment dels paràmetres que permeten avaluar la perillositat de la pandèmia (p. ex., grups de població de risc, vector de transmissió, etc.) i la seva evolució (p. ex., indicadors nous) per analitzar si s'està produint impacte social o afectació als serveis essencials. ➤ Preveure les necessitats que hi pot haver en cas d'agreujament de la situació i activació del Pla en fase d'alerta, sobretot les que tenen a veure amb l'impacte en els col·lectius vulnerables i els serveis bàsics. ➤ Identificar els diferents col·lectius vulnerables i els serveis bàsics d'acord amb els paràmetres de la pandèmia. ➤ Conèixer els mitjans i recursos del municipi. ➤ Preveure si caldrà reforçar els serveis socials d'atenció a col·lectius especialment vulnerables des del punt de vista sanitari i que, a més, es trobin en una situació que els faci encara més vulnerable (gent gran que visqui sola, persones en risc d'exclusió social, etc.). ➤ Preveure procediments d'informació i alerta a la població en coordinació amb els previstos en aquest Pla, parant particular atenció als elements especialment vulnerables.
<p>ALERTA EMERGÈNCIA</p>	<ul style="list-style-type: none"> ➤ Detectar les situacions de vulnerabilitat que requereixin intervenció o suport, per tal de gestionar-les en funció dels mitjans i recursos del municipi o bé transmetre la necessitat de gestionar-les a través del CECAT. ➤ Detectar interrupcions de serveis bàsics o situacions que puguin conduir a interrompre aquests serveis, per tal de gestionar-les en funció dels mitjans i recursos del municipi o bé transmetre la necessitat de gestionar-les a través del CECAT. ➤ Informar el CECAT de la situació en la qual es troben els serveis essencials del municipi, incloent-hi la prestació dels subministraments bàsics. ➤ Detectar la manca de disponibilitat present o a curt termini de productes bàsics i gestionar-ne la disponibilitat en funció dels mitjans i recursos del municipi o bé transmetre la necessitat de gestionar-ho a través del CECAT. ➤ Informar la població en general. Dirigir i coordinar, en el terme municipal, les actuacions adreçades a informar i protegir la població, en contacte permanent amb el Comitè de Direcció del Pla especial d'emergències de la Generalitat de Catalunya. ➤ Aplicar la normativa vigent i els plans sectorials corresponents en relació amb les activitats de pública concurrència (festivals, fires, esports massius, etc). ➤ Determinar les instal·lacions que poden veure afectada la seva activitat a causa de la pandèmia. El municipi ha de vetllar per tal que aquestes instal·lacions disposin d'un pla d'autoprotecció (PAU) que prevegi aquests supòsits i les actuacions internes que caldria fer.

 <p>Ajuntament d'Allella</p>	<p>Allella</p> <p>DOCUMENT ÚNIC DE PROTECCIÓ CIVIL MUNICIPAL (DUPROCIM)</p>	<p>Data: Febrer de 2023 Revisió: 1</p>
---	--	--


	<ul style="list-style-type: none"> ➤ Facilitar la identificació d'instal·lacions que puguin actuar com a centres de vacunació o espais d'aïllament de població. ➤ Catalogar els mitjans i recursos específics per a la posada en pràctica de les actuacions previstes. ➤ Organitzar els voluntaris municipals.
--	---

 <p>Ajuntament d'Alella</p>	<p>Alella</p> <p>DOCUMENT ÚNIC DE PROTECCIÓ CIVIL MUNICIPAL (DUPROCIM)</p>	<p>Data: Febrer de 2023 Revisió: 1</p>
--	---	--

4.1.3. Avisos: organització, sistemes i recorreguts d'avís

AVISOS: ORGANITZACIÓ, SISTEMES I RECORREGUTS D'AVÍS			
	RESPONSABLE	MITJANS	DESTINATARIS
RISC TERRITORIAL BÀSIC (RT03, RT04)	Alcalde/ssa	- Telefonia.	Elements vulnerables
RISC INCENDI FORESTAL (RE02)		- Grup de Whatsapp municipal per a la ciutadania (644267149)	
RISC D'INUNDACIONS (RE03)		- Pàgina web: www.alella.cat	
RISC NEVADES (RE05)		- Xarxes socials municipals: Twitter @ajalella Instagram @ajalella Facebook @ajalella	
RISC SÍSMIC (RE09)		-Megafonia vehicles de la Policia Local i ADF	
RISC VENT (RE11)		<i>El municipi d'Alella no disposa de xarxa RESCAT de protecció civil. El conveni per la Xarxa RESCAT de la DGPC és per aquells municipis que no disposen de Policia Local o bé per aquells municipis que tenen Agrupacions de voluntaris de Protecció Civil degudament acreditats.</i>	
RISC PER PANDÈMIA (RE12)			

En aquells elements vulnerables que no es disposi del contacte, o que no s'hagi pogut contactar, el grup local d'ordre i d'avís a la població es desplaçarà al lloc.

 Ajuntament d'Alella	Alella DOCUMENT ÚNIC DE PROTECCIÓ CIVIL MUNICIPAL (DUPROCIM)	Data: Febrer de 2023 Revisió: 1
--	---	------------------------------------


En cas d'incendi forestal s'estableixen per protocol un seguit de rutes d'avís (veure apartat referent a tasques preventives i operatives associades al risc d'incendi forestal) representades a la cartografia específica per al risc d'incendi forestal del DUPROCIM i en la cartografia del SITMUN i que coincideixen en aquells barris i urbanitzacions més propers a zones forestals.

Per a la restat de riscos les rutes d'avís són orientatives i no tenen prioritats, ja que aquesta variarà en funció de l'emergència i/o de l'afectació del risc específic. Per tant, les vies o recorreguts d'avís no seran representats ja que en el moment de la incidència o emergència, els determinarà i prioritzarà el cap d'avisos a la població o de la persona a qui es delegui aquesta funció, en base la situació de la incidència, l'ordre de prioritats d'avís dels elements vulnerables que no s'han pogut contactar i les condicions d'accessibilitat dels vials d'accés.

4.1.4. Procediments de relació i d'integració amb els plans d'àmbits superior

El pla de protecció civil preveu la integració i coordinació amb altres plans d'àmbit superior que es poguessin activar de forma simultània amb el pla. Aquesta coordinació es reflecteix, bàsicament, en els següents aspectes:

Fase emergència	Responsable	Acció	Mitjà
Inici	Alcalde o persona que delegui	Comunicar activació del Pla al CECAT	Telèfon, Correu electrònic o Xarxa Rescat
Durant	CRA o coordinador municipal	Sol·licitud d'ajuda externa, si escau al 112	Telèfon
Durant	Alcalde o persona que delegui	Intercanvi informació amb el CECAT	Telèfon, Correu electrònic o Xarxa Rescat
Durant	Grups locals d'actuació	Col·laboració amb cossos d'emergència	Presencialment
Fi	Alcalde o persona que delegui	Comunicar desactivació Pla al CECAT	Telèfon, Correu electrònic o Xarxa Rescat

 <p>Ajuntament d'Alella</p>	<p>Alella</p> <p>DOCUMENT ÚNIC DE PROTECCIÓ CIVIL MUNICIPAL (DUPROCIM)</p>	<p>Data: Febrer de 2023 Revisió: 1</p>
--	---	--

4.2. Mesures de protecció a la població

4.2.1. Execució de l'evacuació

L'evacuació consisteix a desplaçar la població afectada a una zona segura.

La responsabilitat de donar l'ordre d'evacuació recau en l'alcalde. Quan un pla especial de la Generalitat està activat, aquesta responsabilitat recau en última instància en la direcció del Pla especial.

Cal tenir en compte que l'evacuació és una mesura aplicable dins del municipi, sempre i quan les condicions per realitzar-la siguin adients i no es posi en perill la població. A més, l'execució de l'evacuació caldrà que s'informi i es demani assessorament al cap del grup d'intervenció (Bombers) al CCA i al CECAT.

Així, per l'execució de l'evacuació s'han de tenir en compte els paràmetres següents:

- Zones possiblement afectades pels riscos previstos
- Temps o moments en què es produeixen els riscos
- Recorreguts i estat dels recorreguts d'evacuació.

Si la combinació d'aquestes variables permet executar una evacuació de la població (afectada) de forma segura, s'ha de procedir a realitzar aquesta evacuació, emprant els mitjans i mecanismes dels què disposa el municipi:


- Telefonia fixa i mòbil.
- Grup de Whatsapp municipal veïnal.
- Personalment, a través del grup local d'ordre i d'avisos a la població, o d'altres (voluntaris ocasionals, etc.), mitjançant vehicles de la Policia Local i de l'ADF.
- Ús de les xarxes socials de l'ajuntament: Twitter; Facebook; Instagram.

Els missatges han de ser clars i concisos, especificant sempre les tres pautes imprescindibles per emetre un missatge adequat a la població:

- Acció a realitzar: Evacuació.
- Lloc o direcció cap a la qual s'ha d'evacuar.
- Fer entendre que és urgent: realitzar evacuació amb celeritat, però sense perdre la calma.

Segons els riscos identificats al municipi d'Alella, es considera la mesura d'evacuació com a mesura adequada en cas que tinguin lloc les emergències següents:

- Ventades: en les zones que puguin presentar risc per a la població (parcs, jardins, zones obertes, etc.).

 <p>Ajuntament d'Alella</p>	<p>Alella</p> <p>DOCUMENT ÚNIC DE PROTECCIÓ CIVIL MUNICIPAL (DUPROCIM)</p>	<p>Data: Febrer de 2023 Revisió: 1</p>
--	---	--

- Incendis forestals: en les zones i els seus voltants afectades per l'incendi, en especial zones amb massa forestal. Cal tenir en compte que, segons el que hi ha establert al pla INFOCAT, la mesura més adequada davant d'un incendi forestal és el confinament, tret que les autoritats competents ordenin l'evacuació.
- Nevades: en els edificis en mal estat i en les zones que puguin presentar risc per a la població o habitatges o sectors de població que poden veure's aïllats.
- Moviments sísmics: zones potencialment perilloses que amenacin ruïna.
- Inundacions: Malgrat que el soterrament i la canalització dels cursos hídrics que donaven problemes en les plantes baixes dels habitatges que estaven a un costat i altre de la Riera d'Alella, especialment a la zona del nucli històric d'Alella, sí que caldrà estar pendent de possibles evacuacions de vianants i vehicles de la via pública per la possibilitat d'existència de làmina d'aigua superior en els trams soterrats que coincideixen amb la xarxa viària urbana.


4.2.2. Zones d'allunyament

L'allunyament consisteix a desplaçar la població afectada a una zona segura de forma temporal.

Les zones d'allunyament són les zones crítiques en cas que es produeixi una emergència i que s'han de desallotjar, si el procediment és el d'evacuació, o que, en cas de que la població es trobi fora d'aquestes zones, cal procurar que no es traspassin ni es produeixin fluxos entrants de persones cap aquestes zones, a banda dels possibles grups especialitzats en emergències que hi hagin d'actuar.

Segons els riscos identificats al municipi d'Alella, les zones d'allunyament per a diversos riscos són les següents:

- Ventades: en les zones que puguin presentar risc per a la població (parcs, jardins, zones obertes, etc..).
- Glaçades: els vials que puguin presentar risc per a la població (especialment els vials que comuniquen amb les urbanitzacions del municipi) que transcorren per zones d'obaga i amb fort pendent.
- Incendis forestals: en les zones i els seus voltants afectades per l'incendi (a menys de 500m de l'àrea d'afectació), en especial zones amb massa forestal. Cal tenir en compte que, segons el que hi ha establert al pla INFOCAT, la mesura més adequada davant d'un incendi forestal és el confinament, tret que les autoritats competents ordenin l'evacuació.
- Nevades: en els edificis en mal estat i en les zones que puguin presentar risc per a la població (zones amb gran acumulació de neu) o que poden ser perilloses per la seva circulació, especialment zones d'obaga i amb fort pendent.
- Moviments sísmics: zones potencialment perilloses que amenacin ruïna.
- Inundacions: Malgrat que el soterrament i la canalització dels cursos hídrics que donaven problemes, especialment a la zona del nucli històric d'Alella, sí que caldrà estar pendent dels passos elevats per a vianants i guals per a vehicles (establerts com a punts conflictius i zones de perill) amb la possibilitat de tancament dels seu accés o pas amb els panells informatius de prohibició existents.

 <p>Ajuntament d'Alella</p>	<p>Alella</p> <p>DOCUMENT ÚNIC DE PROTECCIÓ CIVIL MUNICIPAL (DUPROCIM)</p>	<p>Data: Febrer de 2023 Revisió: 1</p>
--	---	--

4.2.3. Pautes de confinament

El confinament consisteix en refugiar-se, tancar totes les obertures i entrades de les edificacions (portes, persianes, porticons) i situar-se al més lluny possible de l'origen del risc.

Com a norma general, el confinament és la mesura més segura tret que les autoritats valorin altres indicacions.

Existeixen diferents tipus d'emergència que poden requerir una acció de confinament temporal de la població, com poden ser:

- Situació d'emergència que faci que la gent estigui en perill si surt al carrer en lloc de quedar-se al interior de l'edifici (presència de fums o núvol tòxic).

Els aspectes a tenir en compte per determinar un lloc de confinament són els següents:

- Que sigui un lloc tancat.
- Cal minimitzar el bescanvi d'aire amb l'exterior (per exemple un pati obert o un vehicle no són llocs adequats per al confinament).
- En aquest lloc cal que les finestres estiguin tancades i millor tancar les portes i refugiar-se en els locals més interiors. Si les finestres tenen persianes, millor abaixar-les. Per millorar l'ajust de les finestres i portes es pot posar cinta adhesiva al llarg de totes les juntes.
- Si el lloc de confinament disposa de ventilació, aire condicionat o sistemes que intercanviïn aire amb l'exterior, cal aturar-los.

Si es compleixen aquestes condicions es pot executar el confinament de la població (afectada), emprant els mitjans i mecanismes dels què disposa el municipi:

Telefonia fixa i mòbil.

- Grup de Whatsapp municipal veïnal.
- Personalment, a través del grup local d'ordre i d'avisos a la població, o d'altres (voluntaris ocasionals, etc.), mitjançant vehicles de la Policia Local i de l'ADF.
- Ús de les xarxes socials de l'ajuntament: Twitter; Facebook; Instagram.


Els missatges han de ser clars i concisos, especificant sempre les tres pautes imprescindibles per emetre un missatge adequat a la població:

- Acció a realitzar: Confinament

A l'Annex 2 s'inclou un model de comunicat per a l'ordre de confinament.

Segons els riscos identificats al municipi d'Alella, es considera la mesura de confinament com a mesura adequada en cas que tinguin lloc les emergències següents:

- Fort vent: en casos excepcionals, per risc de caiguda de materials des d'una alçada considerable o caiguda de branques o arbres .

 <p>Ajuntament d'Alella</p>	<p>Alella</p> <p>DOCUMENT ÚNIC DE PROTECCIÓ CIVIL MUNICIPAL (DUPROCIM)</p>	<p>Data: Febrer de 2023 Revisió: 1</p>
--	---	--

- Onades de calor i de fred: en casos excepcionals, durant l'horari de major temperatura a l'estiu o quan se supera el percentil 98 de la temperatura màxima diària del període d'estiu i la mínima diària del període hivernal, a Alella aquestes temperatures estan establertes en:
 - o Estiu: 32,1 °C
 - o Hivern: 0,9 °C
- Incendis forestals: en cas de no poder sortir de la zona afectada per l'incendi, per tal de protegir-se del fum i de les flames, a l'espera d'un rescat.
- Nevades: en casos excepcionals de fortes nevades.

4.2.4. Control d'accessos

Pla Especial	Observacions
INFOCAT	<p>- La Policia Local establirà control d'accessos a les entrades de les urbanitzacions on hi hagi l'incendi forestal.</p> <p>- Si la zona de l'incendi està molt localitzada es prohibirà l'accés a la zona de risc a tota persona aliena a les tasques d'extinció i es realitzarà un control a l'accés de vehicles a l'entrada de la urbanització afectada (si s'escau) per garantir la facilitat d'accés dels equips d'extinció i així garantir l'evacuació si calgués.</p> <p>Si no fos possible caldrà el suport i caldrà coordinar-se amb el Grup d'Ordre establert en els Plans Especials de la Generalitat: Mossos d'Esquadra.</p>
NEUCAT	<p>- La Policia Local, si s'escau, procedirà a senyalitzar i/o a tallar el trànsit en aquells punts que poden esdevenir un risc per a la població, com poden ser:</p> <ul style="list-style-type: none"> ▪ Carrers en el interior dels nuclis amb pendent que poden ser un risc i/o provocar incidències a conductors de vehicles. ▪ Pistes asfaltades que poden ser un risc. ▪ Accessos a les urbanitzacions amb més pendent. <p>Si no fos possible caldrà el suport i caldrà coordinar-se amb el Grup d'Ordre establert en els Plans Especials de la Generalitat: Mossos d'Esquadra.</p>
INUNCAT	<p>La Policia Local, si s'escau, procedirà a senyalitzar i/o a tallar el trànsit en aquells punts que poden esdevenir un risc per a la població, com poden ser:</p> <ul style="list-style-type: none"> ▪ Vials municipals que poden ser un risc i que travessin les zones inundables o on hi poden haver esllavissades de terreny. ▪ Passos (passarel·les) per a vianants sobre la riera d'Alella. <p>Si no fos possible caldrà el suport i caldrà coordinar-se amb el Grup d'Ordre establert en els Plans Especials de la Generalitat: Mossos d'Esquadra.</p>
SISMICAT	<p>La Policia Local, si s'escau i amb la col·laboració de la Brigada Municipal, procedirà a senyalitzar i/o tallar el trànsit en aquells punts que poden esdevenir un risc per a la població, com poden ser:</p>

 <p>Ajuntament d'Allella</p>	<p>Alella</p> <p>DOCUMENT ÚNIC DE PROTECCIÓ CIVIL MUNICIPAL (DUPROCIM)</p>	<p>Data: Febrer de 2023 Revisió: 1</p>
---	---	--

	<ul style="list-style-type: none"> ▪ Zones amb edificis amb esquerdes visibles. ▪ Zones amb edificis on els elements que sobresurten de la façana (balcons, terrasses, tribunes, elements decoratius, ampits...) o altres elements de la coberta (teules, baixants...) hi hagi risc de despreniment o que s'hagi després algun d'aquests elements. <p>Començar a iniciar tasques de neteja i de retirada d'objectes:</p> <ul style="list-style-type: none"> ▪ En cas d'objectes pesats: empreses amb maquinària pesada que treballen pel municipi. <p>Si no fos possible caldrà el suport i caldrà coordinar-se amb el Grup d'Ordre establert en els Plans Especials de la Generalitat: Mossos d'Esquadra.</p>
VENTCAT	<p>La Policia Local, si s'escau i amb la col·laboració de la Brigada Municipal, procedirà a senyalitzar i/o tallar el trànsit en aquells punts que poden esdevenir un risc per a la població.</p> <p>Si no fos possible caldrà el suport del Grup d'Ordre establert en els Plans Especials de la Generalitat: Pla VENTCAT.</p> <p>Començar a iniciar tasques de neteja i de retirada d'objectes:</p> <ul style="list-style-type: none"> ▪ Intervenció amb el personal i recursos municipals i la col·laboració de l'ADF amb l'ajuda dels mitjans propis (motoserres). ▪ En cas d'objectes pesats: empreses amb maquinària pesada que treballen pel municipi. <p>Si no fos possible caldrà el suport i caldrà coordinar-se amb el Grup d'Ordre establert en els Plans Especials de la Generalitat: Mossos d'Esquadra.</p>

 <p>Ajuntament d'Allella</p>	<p>Allella</p> <p>DOCUMENT ÚNIC DE PROTECCIÓ CIVIL MUNICIPAL (DUPROCIM)</p>	<p>Data: Febrer de 2023 Revisió: 1</p>
---	--	--

4.3. Centres d'acollida. Tipologia

CENTRES D'ACOLLIDA. TIPOLOGIA									
CODI	NOM I TIPUS	RESPONSABLE	ADREÇA	CAPACITAT	LLITS	CALEFACCIÓ	DUTXES AMB AIGUA CALENTA	CUINA	AFFECTACIÓ PER RISC
CA01	Pavelló d'Esports Municipal Abelardo Vera	Ajuntament	Pg de la Creu de Pedra, 29-31	100	-	Sí	Sí	-	RE12 (Pandèmies)

Aquests centres d'acollida es podran utilitzar sempre i quan no estiguin afectats per l'emergènci


DUPROCIM

DOCUMENT ÚNIC DE PROTECCIÓ CIVIL MUNICIPAL

DOCUMENT 5
FITXES D'ACTUACIÓ


AJUNTAMENT D'ALELLA



 <p>Ajuntament d'Alella</p>	<p>Alella</p> <p>DOCUMENT ÚNIC DE PROTECCIÓ CIVIL MUNICIPAL (DUPROCIM)</p>	<p>Data: Febrer de 2023 Revisió: 1</p>
--	---	--


FITXA D'ACTUACIÓ PEL CENTRE RECEPTOR D'ALARMES (CRA) - (FITXA-1)

TIPUS D'EMERGÈNCIA	ALERTA	EMERGÈNCIA	Instruccions específiques
General	Rebre l'avís d'emergència i compilar tota la informació possible.		
	Realitzar els avisos necessaris per tal d'activar l'ajuda externa, si escau: bombers, serveis sanitaris d'urgència, etc.		Trucada al 112 i als serveis necessaris.
	En cas que el Pla s'activi de manera formal, ha d'avisar als membres del Consell Assessor i el Gabinet d'Informació.		
	Verificar avís.	Mantenir comunicació amb l'ajuda externa.	
	Activar el pla de comunicació amb aquest ordre de trucades:		
	1r CECAT 2n Coordinador municipal d'emergències 3r Cap del Grup local d'ordre i d'avisos a la població 4t Cap del Grup local d'intervenció 5è Cap del Grup local logístic i d'acollida 6è Cap del Grup local sanitari 7è Consell Assessor 8è Gabinet d'Informació 9è Representant municipal al Pla de la Generalitat que correspongui.		Es notifica l'alerta i si cal, es confirma després d'avaluar la situació.
			Notificació mitjançant trucada d'emergències.
			Notificació mitjançant trucada telefònica.
	Mantenir informat puntualment al coordinador municipal de l'emergència		
Comunicar el fi de l'emergència a totes les entitats notificades.		Seguir el mateix ordre d'avisos al pla de comunicació.	

 <p>Ajuntament d'Allella</p>	<p>Allella</p> <p>DOCUMENT ÚNIC DE PROTECCIÓ CIVIL MUNICIPAL (DUPROCIM)</p>	<p>Data: Febrer de 2023 Revisió: 1</p>
---	--	--


FITXA D'ACTUACIÓ PER A L'ALCALDE / RESPONSABLE MUNICIPAL DE L'EMERGÈNCIA - (FITXA-2)

TIPUS D'EMERGÈNCIA	Funcions
General	Mantenir-se informat sobre la situació a través del coordinador Municipal de l'Emergència.
	Activar el Pla municipal d'emergències.
	Decidir el canvi de nivell d'activació del Pla, si escau.
	Constituir el CECOPAL i convocar el Comitè Municipal d'Emergències a través del CRA.
	Prendre mesures preventives, si escau. Ordenar: - Avisos a la població, especialment als elements vulnerables. - Tasques d'evacuació i acollida.
	Requerir a les entitats privades i als particulars la col·laboració necessària.
	Desactivar el Pla Municipal-

 <p>Ajuntament d'Allella</p>	<p>Alella</p> <p>DOCUMENT ÚNIC DE PROTECCIÓ CIVIL MUNICIPAL (DUPROCIM)</p>	<p>Data: Febrer de 2023 Revisió: 1</p>
---	---	--

FITXA D'ACTUACIÓ PEL COORDINADOR MUNICIPAL DE L'EMERGÈNCIA - (FITXA-3)

TIPUS D'EMERGÈNCIA	ALERTA	EMERGÈNCIA	Instruccions específiques
General	Rebre l'avís d'emergència del CRA.		
	Avisar a l'alcalde i mantenir el contacte.		Trucar a l'alcalde, fer una valoració inicial i en cas d'activar-se el Pla, comunicar-ho al CECAT i al CRA.
	Fer el seguiment de l'emergència i coordinar els diferents serveis municipals.		
	Confirmar que s'ha avisat al 112.		Verificar amb el CRA.
	Donar les ordres d'activació del grup local d'avisos a la població, Consell Assessor i Gabinet d'Informació.	Donar les ordres d'activació de tots els grups d'emergència.	Directament o a través del CRA.
	Coordinar l'execució de les accions per controlar l'emergència.		Directament o a través del CRA.
	Confirmar que s'ha fet la notificació de l'emergència al CECAT.		Directament o a través del CRA.
	Proposar a l'alcalde un canvi del nivell d'activació.		Amb el CECOPAL.
	Controlar les operacions de mitigació de l'emergència i d'informació.		
	Confirmar la fi de l'emergència i la seva comunicació interna i externa.		Directament o a través del CRA.

 <p>Ajuntament d'Allella</p>	<p style="text-align: center;">Allella</p> <p style="text-align: center;">DOCUMENT ÚNIC DE PROTECCIÓ CIVIL MUNICIPAL (DUPROCIM)</p>	<p>Data: Febrer de 2023 Revisió: 1</p>
---	--	--


FITXA D'ACTUACIÓ PER AL CAP DEL GRUP LOCAL D'ORDRE I D'AVISOS A LA POBLACIÓ - (FITXA-4)

TIPUS D'EMERGÈNCIA	Funcions
General	Mantenir-se localitzable al telèfon per si se'l requereix.
	Fer el seguiment de l'evolució de l'emergència
	Dirigir-se al CECOPAL quan el convoquin.
	Mantenir informat al COORDINADOR MUNICIPAL.
	Funcions d'avisos a la població:
	Vetllar per que es realitzin les comunicacions a població (telefònicament, rutes d'avís,...) segons indicacions de l'ALCALDE.
	Funcions d'ordre:
	Establir controls d'accessos per impedir accés a persones no autoritzades o per la seva seguretat, en coordinació amb Mossos d'Esquadra.
	Executar evacuacions, segons ordeni Bombers i en coordinació amb Mossos d'Esquadra.

 <p>Ajuntament d'Alella</p>	<p>Alella</p> <p>DOCUMENT ÚNIC DE PROTECCIÓ CIVIL MUNICIPAL (DUPROCIM)</p>	<p>Data: Febrer de 2023 Revisió: 1</p>
--	---	--

FITXA D'ACTUACIÓ PER AL CAP DEL GRUP LOCAL DE LOGÍSTICA I ACOLLIDA - (FITXA-5)

TIPUS D'EMERGÈNCIA	Funcions
General	Mantenir-se localitzable al telèfon per si se'l requereix.
	Vetllar per la provisió d'aviuallaments o altres recursos a petició de l'ALCALDE.
	<p>En cas d'evacuacions:</p> <ul style="list-style-type: none"> ○ Establir lloc d'acollida d'acord amb el nombre de persones a acollir i d'acord amb el CAP DE GRUP D'ORDRE I D'AVISOS i ALCALDE. ○ Donar instruccions al grup d'acollida perquè prepari l'espai. ○ Donar instruccions al grup logístic perquè prepari aviuallaments. ○ Assegurar que es designa una persona per portar el registre de persones acollides. ○ Vetllar per si existeixen necessitats mèdiques o farmacèutiques en el lloc d'acollida i sol·licitar suport a través del 112. <p>En cas de nevades:</p> <ul style="list-style-type: none"> ○ De manera preventiva comprovar la disponibilitat de fundents en el municipi. ○ Repartiment dels fundents en els punts de distribució de fundents (Magatzem Municipal de "La Fàbrica de Pintures"). ○ Organitzar i coordinar les tasques de treball amb els voluntaris ocasionals (veïns amb tractors i abonadores) per l'espargiment dels fundents al terme municipal.
	En cas de detectar altres necessitats no disponibles en el municipi, comunicar-ho al COORDINADOR MUNICIPAL.
	Assegurar la correcta gestió de voluntaris ocasionals (registre, assignar responsable,...).
	Dirigir-se al CECOPAL quan el convoquin.
	Mantenir informat al COORDINADOR MUNICIPAL.

 <p>Ajuntament d'Alella</p>	<p>Alella</p> <p>DOCUMENT ÚNIC DE PROTECCIÓ CIVIL MUNICIPAL (DUPROCIM)</p>	<p>Data: Febrer de 2023 Revisió: 1</p>
--	---	--


FITXA D'ACTUACIÓ PER AL CAP DEL GRUP LOCAL SANITARI- (FITXA-6)

TIPUS D'EMERGÈNCIA	Funcions
General	Mantenir-se localitzable al telèfon per si se'l requereix.
	Procurar l'assistència sanitària a possibles ferits des del dispensari municipal o lloc d'acollida, si es disposa de personal sanitari, fins l'arribada dels Serveis d'Emergències Mèdiques (SEM).
	Dirigir-se al CECOPAL quan el convoquin-
	Fer el seguiment de persones assistides i conèixer la seva ubicació i estat.
	Mantenir informat al COORDINADOR MUNICIPAL.

 <p>Ajuntament d'Alella</p>	<p>Alella</p> <p>DOCUMENT ÚNIC DE PROTECCIÓ CIVIL MUNICIPAL (DUPROCIM)</p>	<p>Data: Febrer de 2023 Revisió: 1</p>
--	---	--


FITXA D'ACTUACIÓ PER AL CAP DEL GABINET D'INFORMACIÓ - (FITXA-7)

TIPUS D'EMERGÈNCIA	Funcions
General	Ha de contactar amb l'alcalde. Ha de demanar-li informació i instruccions. Si l'alcalde constitueix el CECOPAL , ha de desplaçar-s'hi.
	Ha de centralitzar, coordinar i preparar la informació que rep del Comitè d'Emergència, sobre l'emergència i facilitar-la a la població, als grups actuants o a d'altres administracions a través dels mitjans de comunicació.
	Ha de difondre les ordres, informació i consells d'autoprotecció adequats a la població durant la situació de risc. https://interior.gencat.cat/ca/arees_dactuacio/proteccio_civil/consells_autoproteccio_emergencia/

 <p>Ajuntament d'Allella</p>	<p>Allella</p> <p>DOCUMENT ÚNIC DE PROTECCIÓ CIVIL MUNICIPAL (DUPROCIM)</p>	<p>Data: Febrer de 2023 Revisió: 1</p>
---	--	--

FITXA D'ACTUACIÓ PER AL CAP DEL GRUP LOCAL D'INTERVENCIÓ - (FITXA-8)

TIPUS D'EMERGÈNCIA	Funcions
Incendi forestal	Mantenir-se localitzable al telèfon per si se'l requereix.
	Informar als voluntaris de l'ADF de la situació d'alerta.
	Fer d'enllaç entre CECOPAL i ADF.
	Dirigir-se al CECOPAL quan el convoquin.
	Organitzar relleus quan sigui necessari.
	En cas que requereixin avituallaments, comunicar-ho al CAP DE GRUP LOGÍSTIC.
	Mantenir informat al COORDINADOR MUNICIPAL.

 <p>Ajuntament d'Allella</p>	<p>Allella</p> <p>DOCUMENT ÚNIC DE PROTECCIÓ CIVIL MUNICIPAL (DUPROCIM)</p>	<p>Data: Febrer de 2023 Revisió: 1</p>
---	--	--

FITXA D'ACTUACIÓ PER AL REPRESENTANT MUNICIPAL AL CECAT - (FITXA-9)

TIPUS D'EMERGÈNCIA	Funcions
General	Mantenir-se localitzable al telèfon per si se'l requereix.
	Si ho requereix el DIRECTOR DEL PLA AUTONÒMIC, desplaçar-se al CECAT o mantenir-s'hi en comunicació.
	Incorporar-se al CECAT com part del CONSELL ASSESSOR del PLA AUTONÒMIC.
	Mantenir comunicacions entre CECOPAL i Consell Assessor del PLA AUTONÒMIC.

DUPROCIM

DOCUMENT ÚNIC DE PROTECCIÓ CIVIL MUNICIPAL

DOCUMENT 7
CARTOGRAFIA ESPECÍFICA PER A CADA
RISC

AJUNTAMENT D'ALELLA



	Castellfollit de Riubregós DOCUMENT ÚNIC DE PROTECCIÓ CIVIL MUNICIPAL (DUPROCIM)	Data: Gener de 2023 Revisió: 1
---	---	-----------------------------------

Document 7: Cartografia específica (per a cada risc)

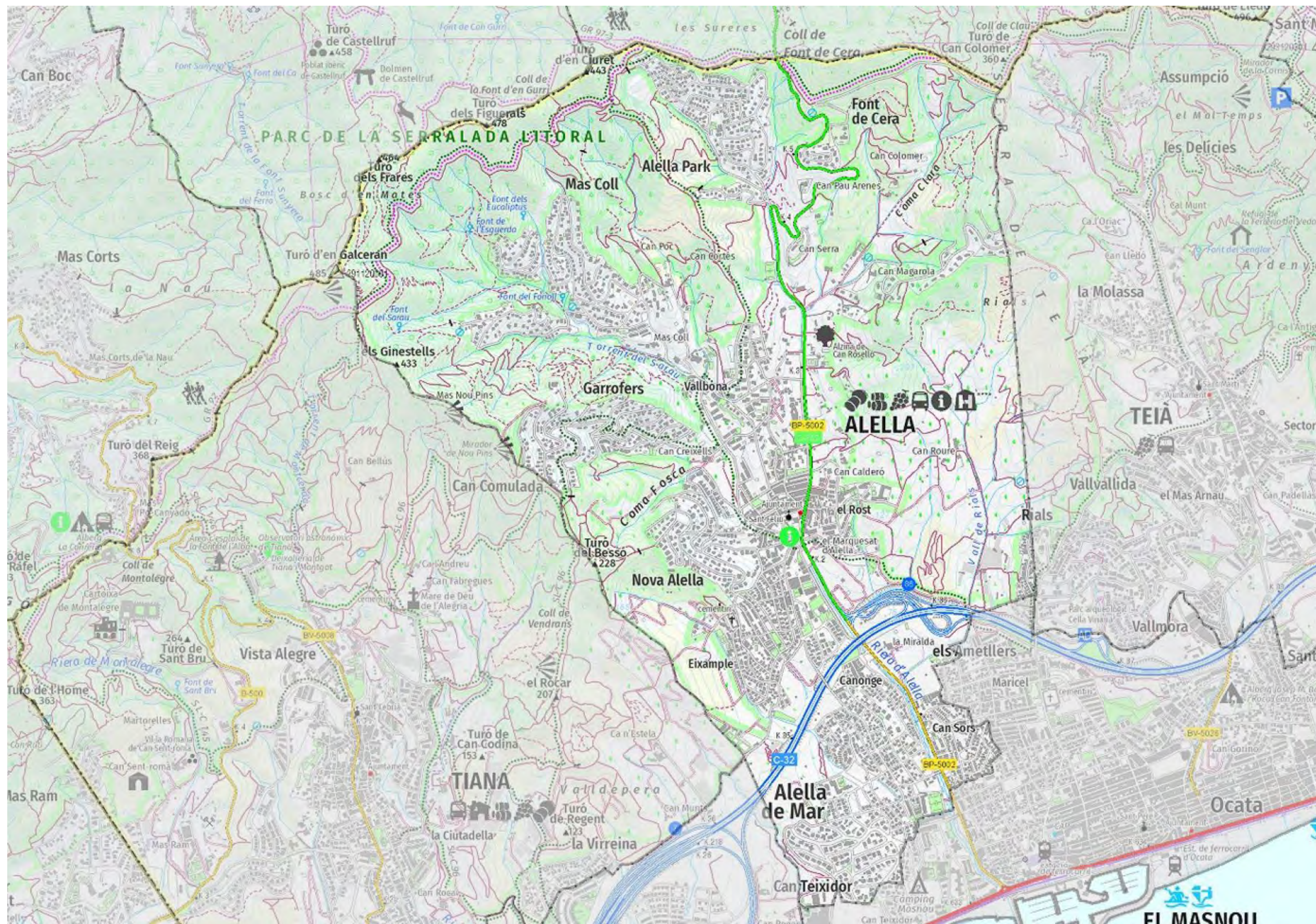
PLÀNOL 1	Plànol Municipal
PLÀNOL 2	Elements Vulnerables
PLÀNOL 2.1	Elements Vulnerables – Alella Nord
PLÀNOL 2.2	Elements Vulnerables – Alella Sud
PLÀNOL 2.3	Elements Vulnerables – Alella Centre
PLÀNOL 3	Recursos Municipals i Serveis d’Emergència
PLÀNOL 4	Xarxa Viària
PLÀNOL 5	Xarxa Elèctrica
PLÀNOL 6	Xarxa Hidrogràfica
PLÀNOL 7	Nuclis de Població, Urbanitzacions i Polígons Industrials
PLÀNOL 8	Risc Territorial per Onada de Calor i Onada de Fred (PROCICAT) (RT03)
PLÀNOL 9	Risc Especial per a Incendis Forestals (INFOCAT) (RE02)
PLÀNOL 9.1	Risc Especial per a Incendis Forestals (INFOCAT) (RE02) – Alella Nord
PLÀNOL 9.2	Risc Especial per a Incendis Forestals (INFOCAT) (RE02) – Alella Sud
PLÀNOL 10	Risc Especial per a Inundacions (INUNCAT) (RE03)
PLÀNOL 10.1	Risc Especial per a Inundacions (INUNCAT) (RE03) – Alella Nord
PLÀNOL 10.2	Risc Especial per a Inundacions (INUNCAT) (RE03) – Alella Sud
PLÀNOL 11	Risc Especial per a Nevades (NEUCAT) (RE05)
PLÀNOL 11.1	Risc Especial per a Nevades (NEUCAT) (RE05) – Alella Nord
PLÀNOL 11.2	Risc Especial per a Nevades (NEUCAT) (RE05) – Alella Sud
PLÀNOL 11.3	Risc Especial per a Nevades (NEUCAT) (RE05) – Alella Centre
PLÀNOL 12	Risc Especial per a Sismes (SISMICAT) (RE09) – Intensitat sísmica
PLÀNOL 12.1	Risc Especial per a Sismes (SISMICAT) (RE09)
PLÀNOL 13	Risc Especial per a Ventades (VENTCAT) (RE11)
PLÀNOL 13.1	Risc Especial per a Ventades (VENTCAT) (RE11) – Alella Nord
PLÀNOL 13.2	Risc Especial per a Ventades (VENTCAT) (RE11) – Alella Sud
PLÀNOL 13.3	Risc Especial per a Ventades (VENTCAT) (RE11) – Alella Centre
PLÀNOL 14	Risc Especial per Pandèmies (RE12)
PLÀNOL 14.1	Risc Especial per Pandèmies (RE12) – Alella Nord
PLÀNOL 14.2	Risc Especial per Pandèmies (RE12) – Alella Sud
PLÀNOL 14.3	Risc Especial per Pandèmies (RE12) – Alella Centre

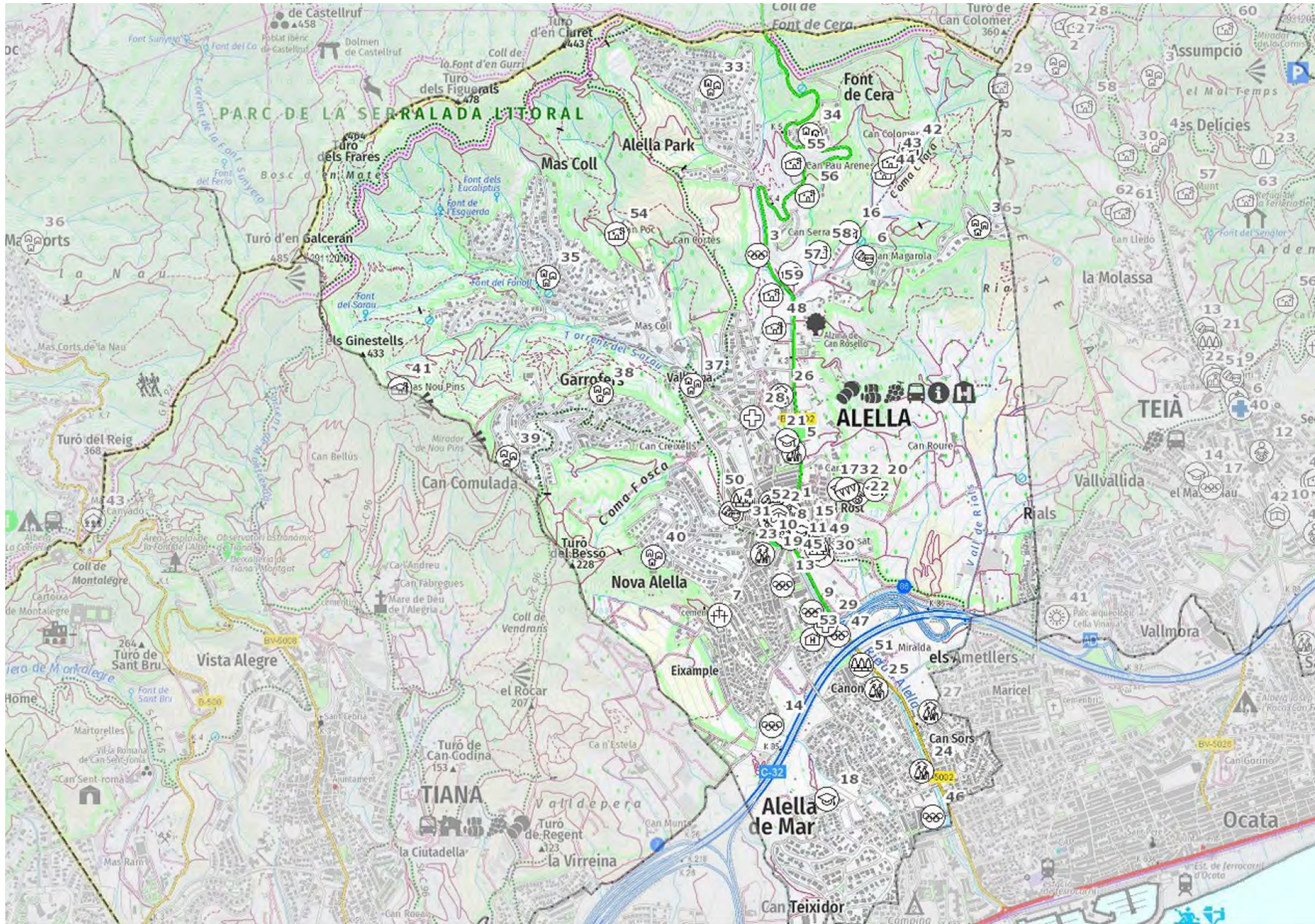
Tota aquesta cartografia es pot consultar al visor SITMUN:

<http://sitmun.diba.cat/sitmun2/inicio.jsp>

LLEGENDA

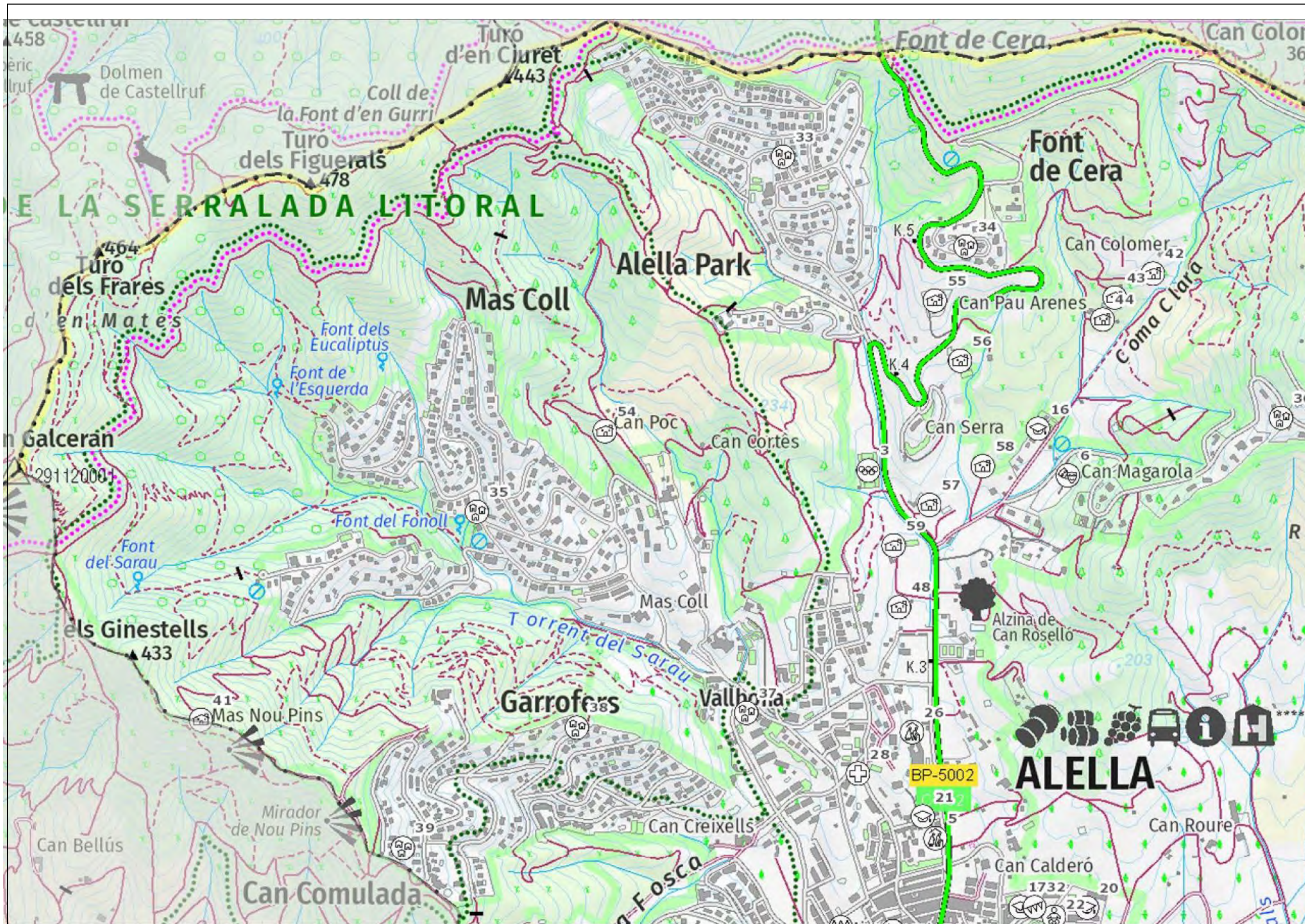
— Limit municipal



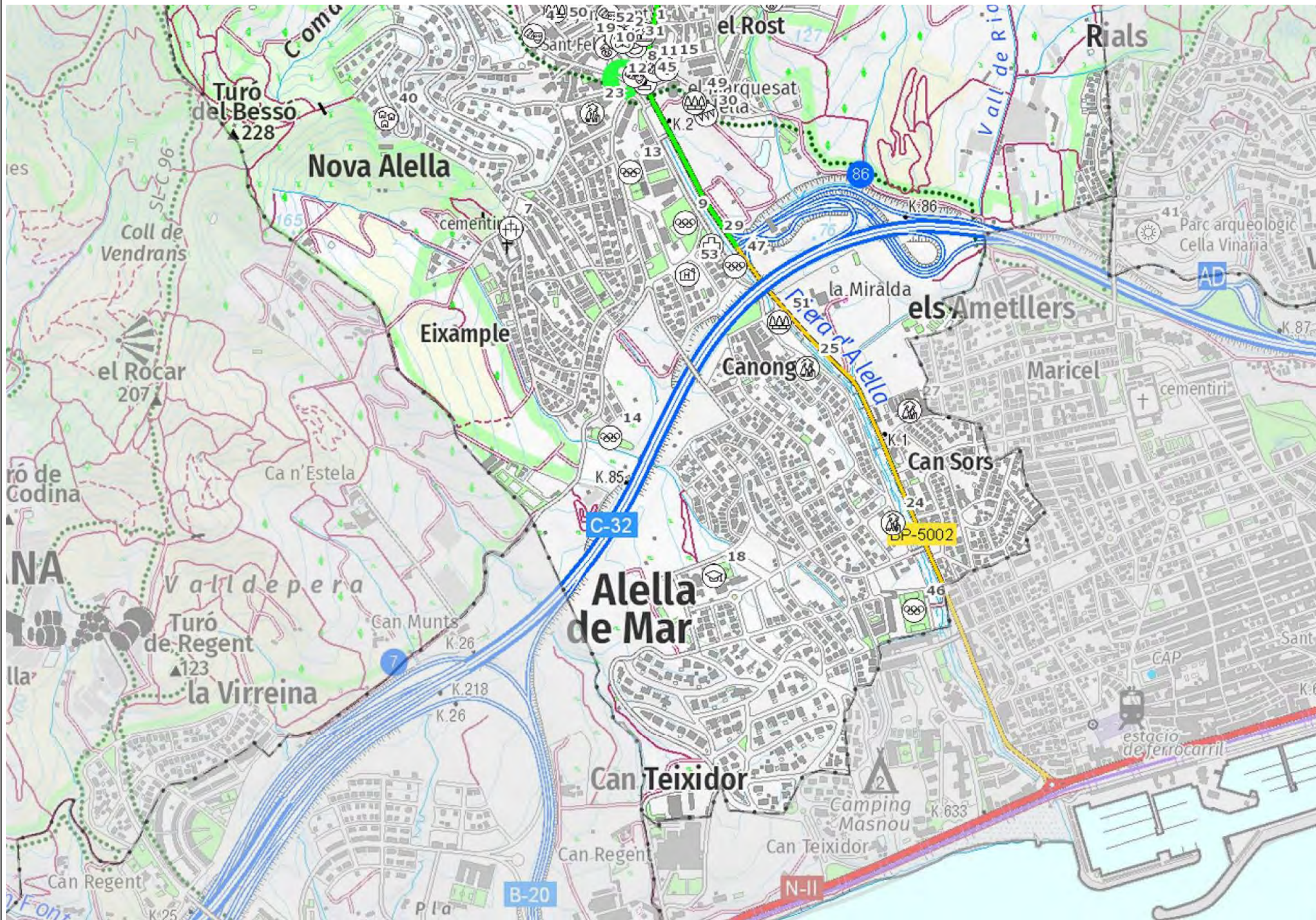


LLEENDA
ELEMENTS VULNERABLES







-  Ajuntament
-  Centre Cívic
-  Camp poliesportiu / Pavelló
-  Hotel
-  Activitat esporàdica
-  Escola bressol
-  Centre docent
-  Cementiri
-  Centre de culte
-  Residències de gent gran
-  Consultori mèdic
-  Urbanització
-  Habitatge aïllat
-  Zona d'esbarjo – parc
-  Mercat municipal
-  Fira
-  Biblioteca

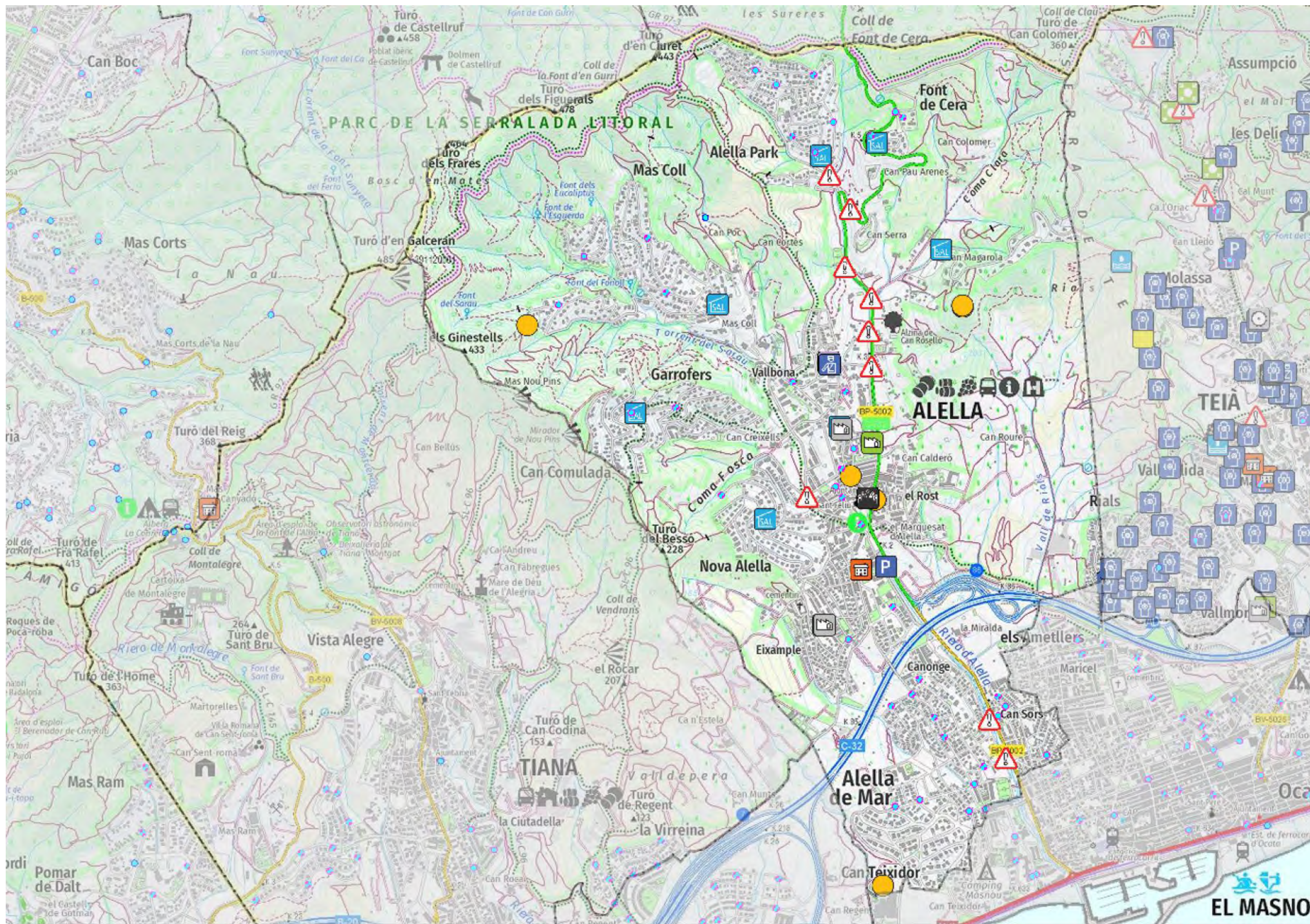


LLEGENDA ELEMENTS VULNERABLES	
	Centre Cívic
	Camp poliesportiu / Pavelló
	Activitat esporàdica
	Escola bressol
	Centre docent
	Residències de gent gran
	Consultori mèdic
	Urbanització
	Habitatge aïllat














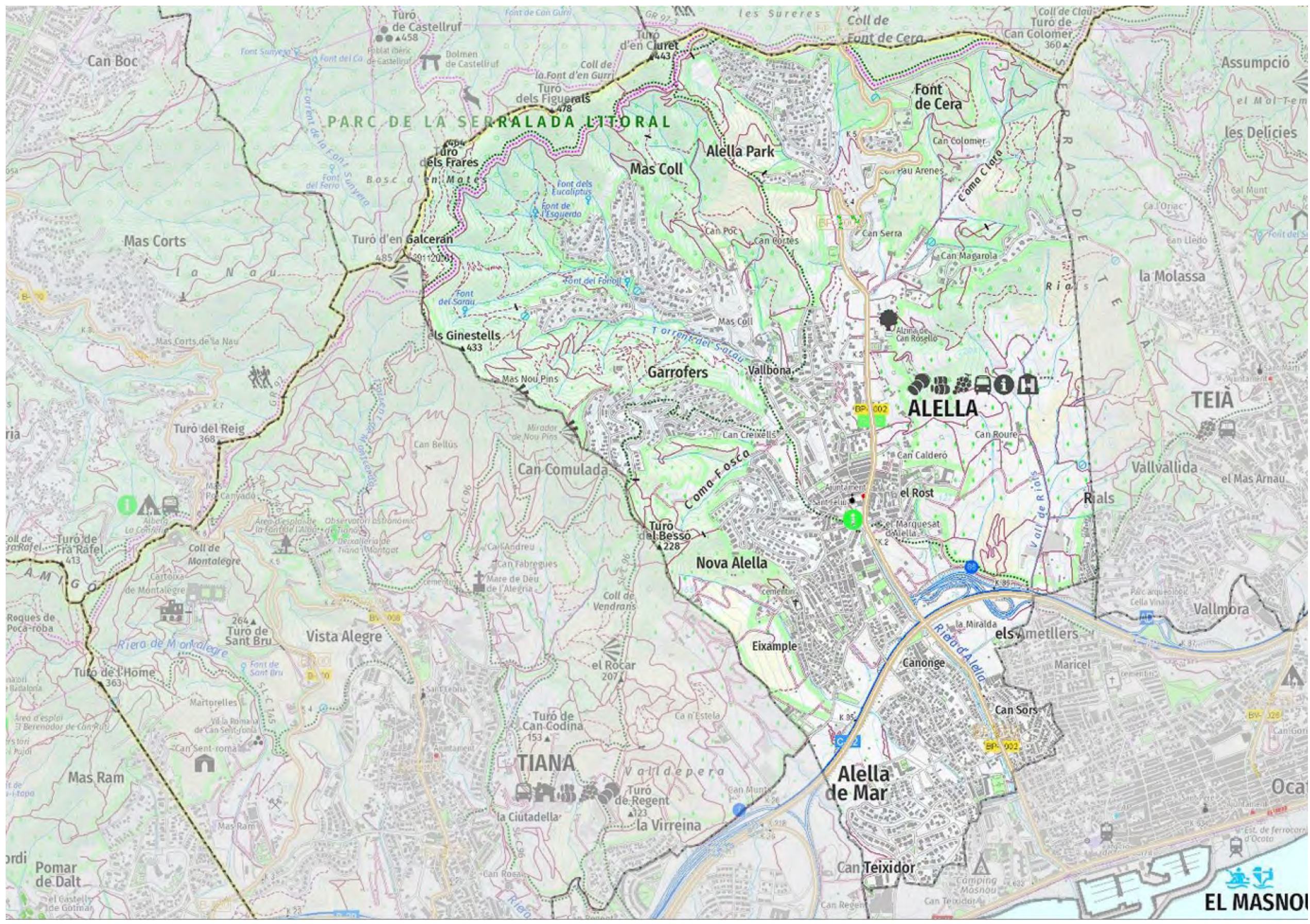
**LLEGENDA
ELEMENTS VULNERABLES**

-  Centre Cívic
-  Camp poliesportiu / Pavelló
-  Activitat esporàdica
-  Escola bressol
-  Centre docent
-  Residències de gent gran
-  Consultori mèdic
-  Hotel
-  Zona d'esbarjo - Parc
-  Cementiri



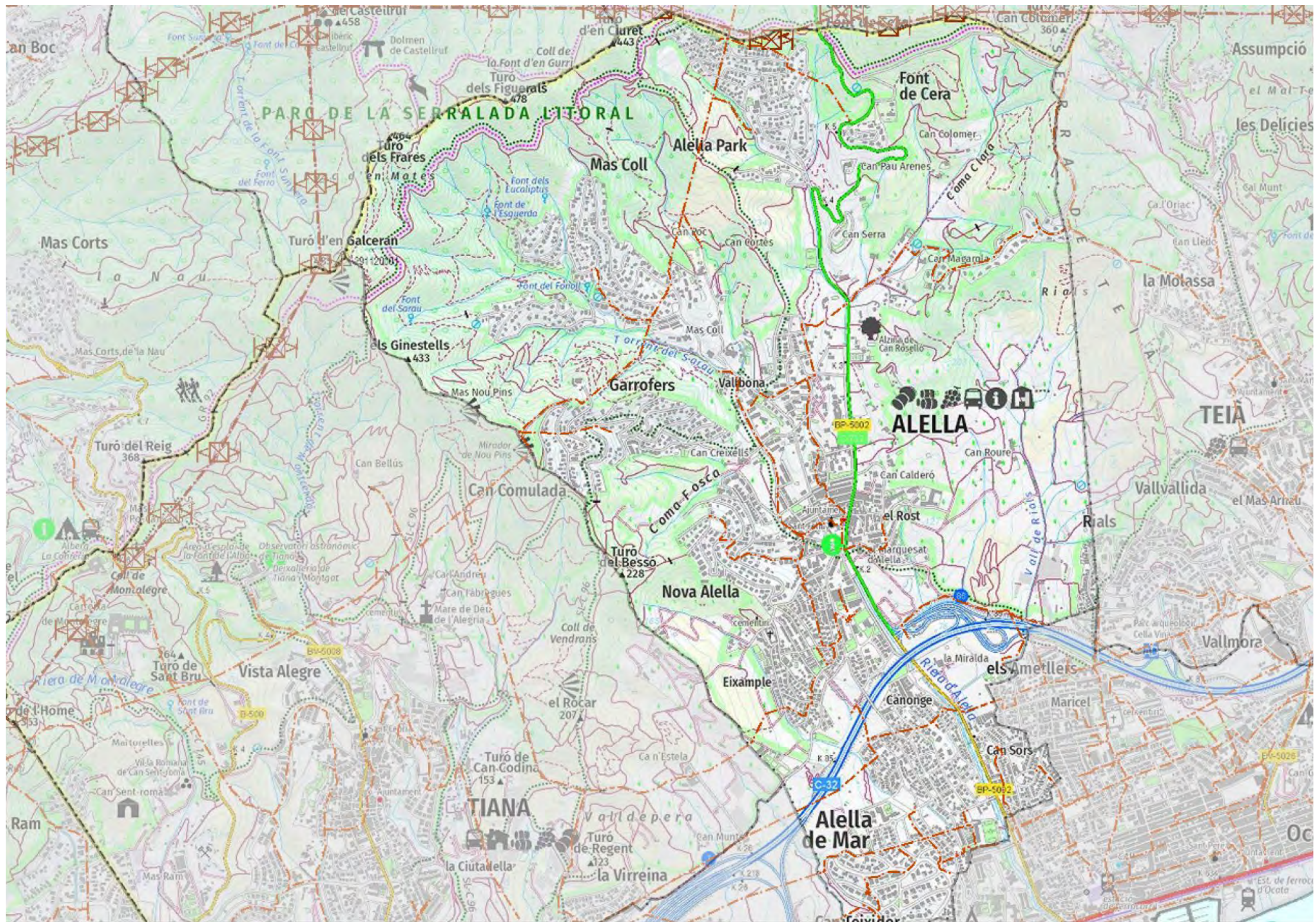
LLEGENDA DELS RECURSOS MUNICIPALS I DELS SERVEIS D'EMERGÈNCIA

-  Centre d'acollida
-  CECOPAL
-  Centre de recepció d'alarmes (CRA)
-  Policia Local
-  Zones d'aparcament
-  Punt conflictiu
-  Punts de subministrament de fundents per a la població
-  Magatzem municipal
-  Magatzem ADF
-  Element potencialment vulnerable
-  Hidrant



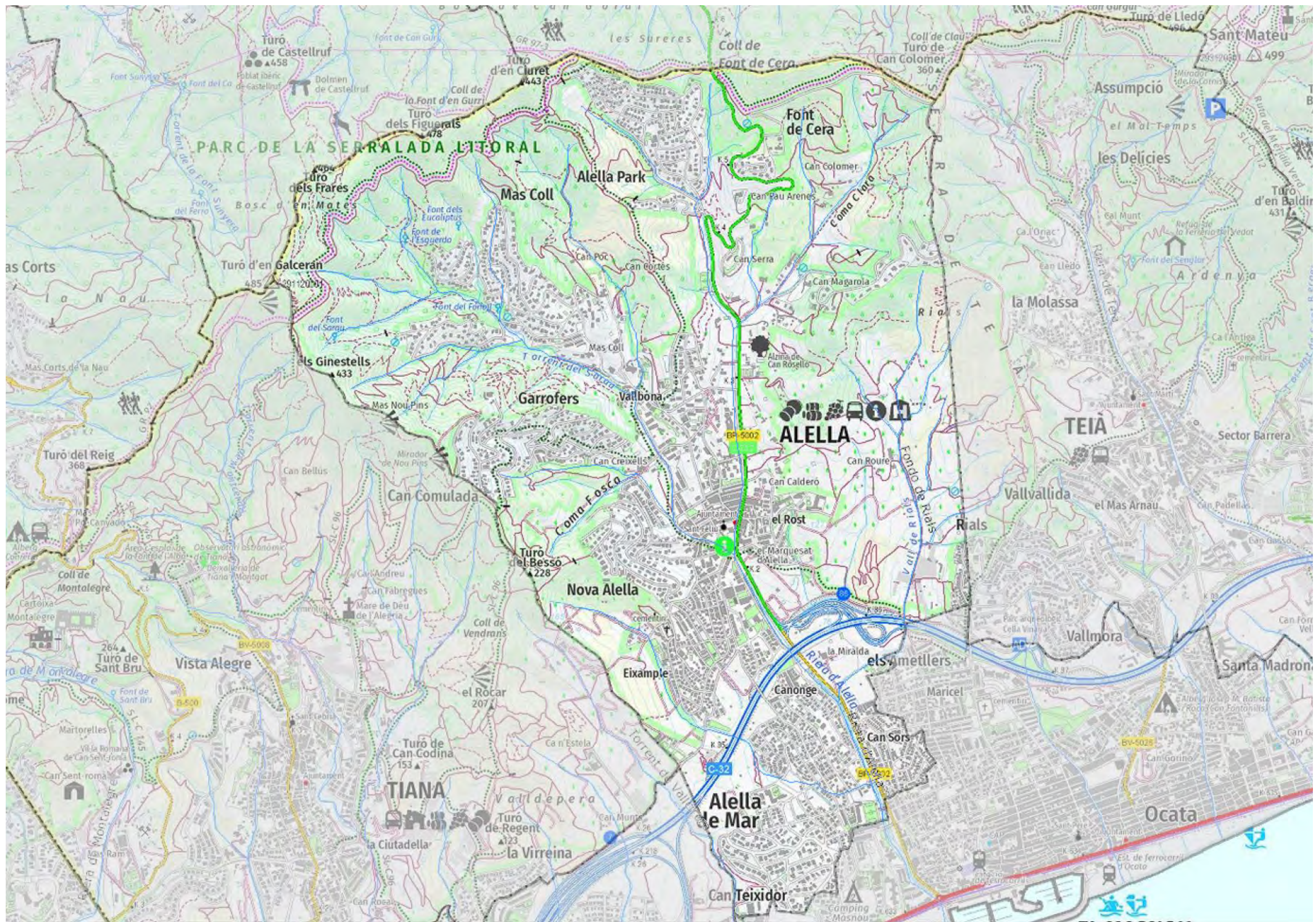
LLEENDA

Xarxa viària bàsica



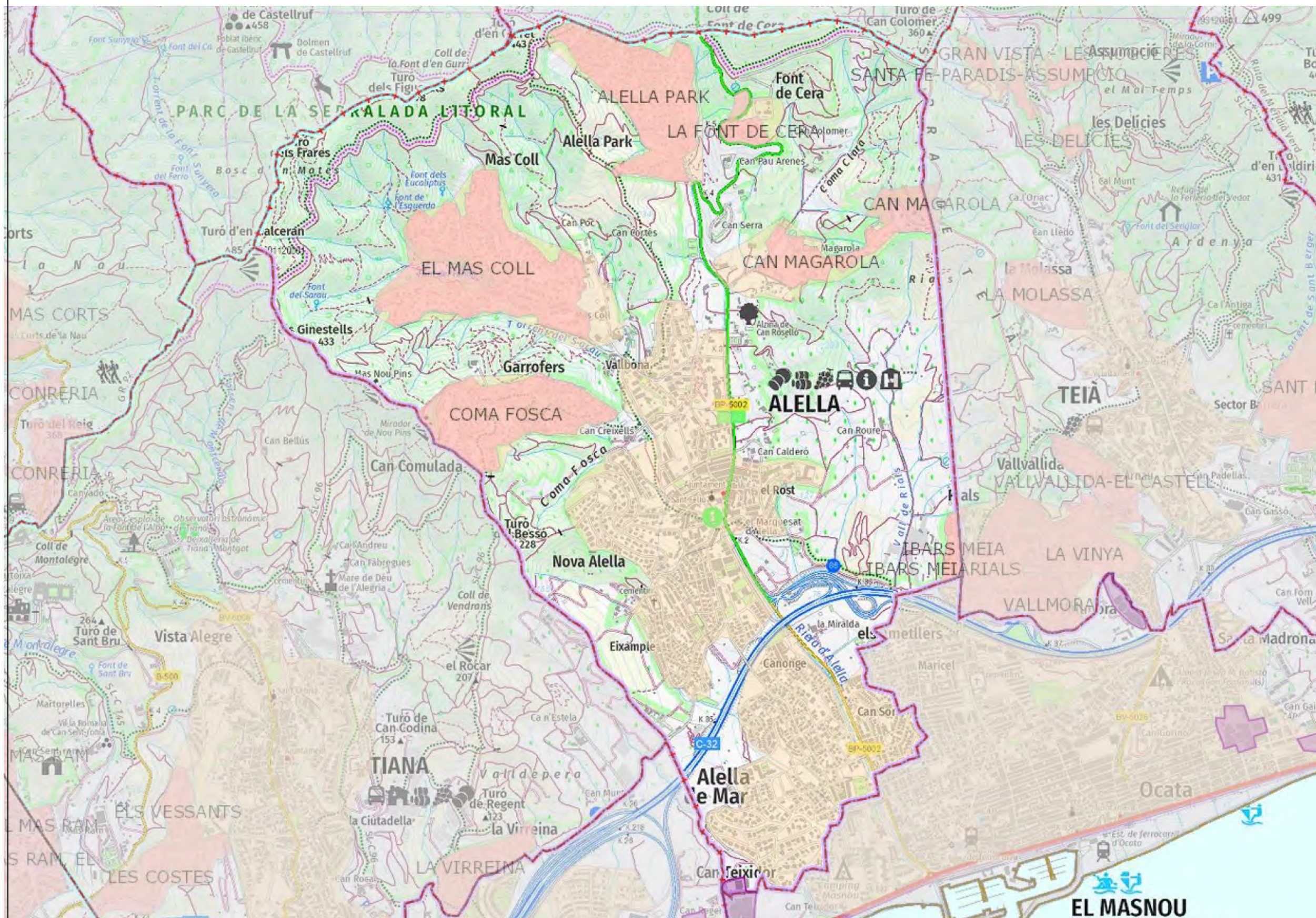
LLEENDA

- XEE5M - Xarxa elèctrica mitja t. (línies)
- XEE5M - Xarxa elèctrica alta t. (línies)
- Tram d'alta tensió
- XEE5M - Xarxa elèctrica alta t. (suports)
- Support alta tensió



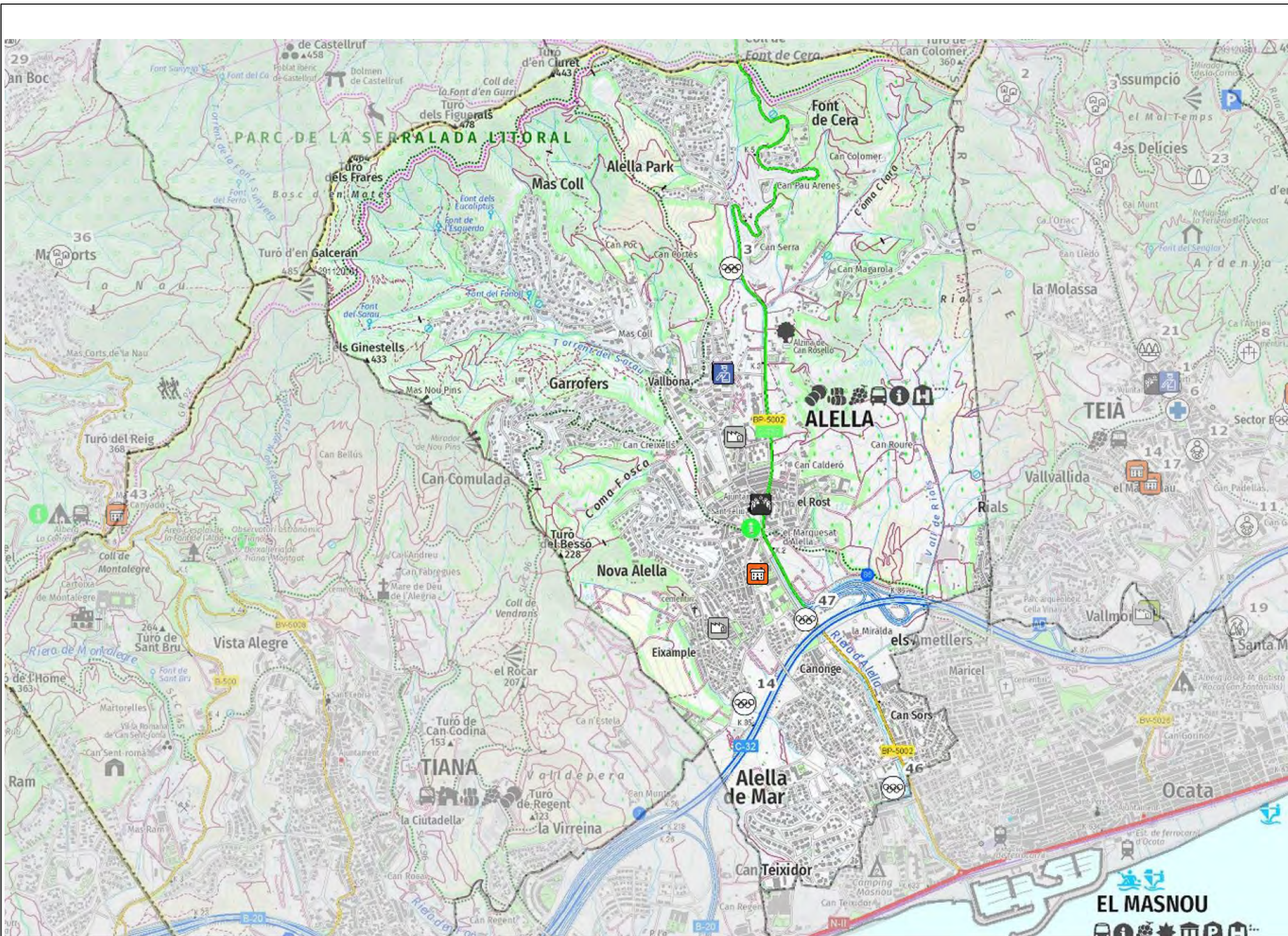
LLEGENDA

— Torrents, rieres i canals




LLEGENDA






- Nucli de població
- Urbanització
- Polígon Industrial

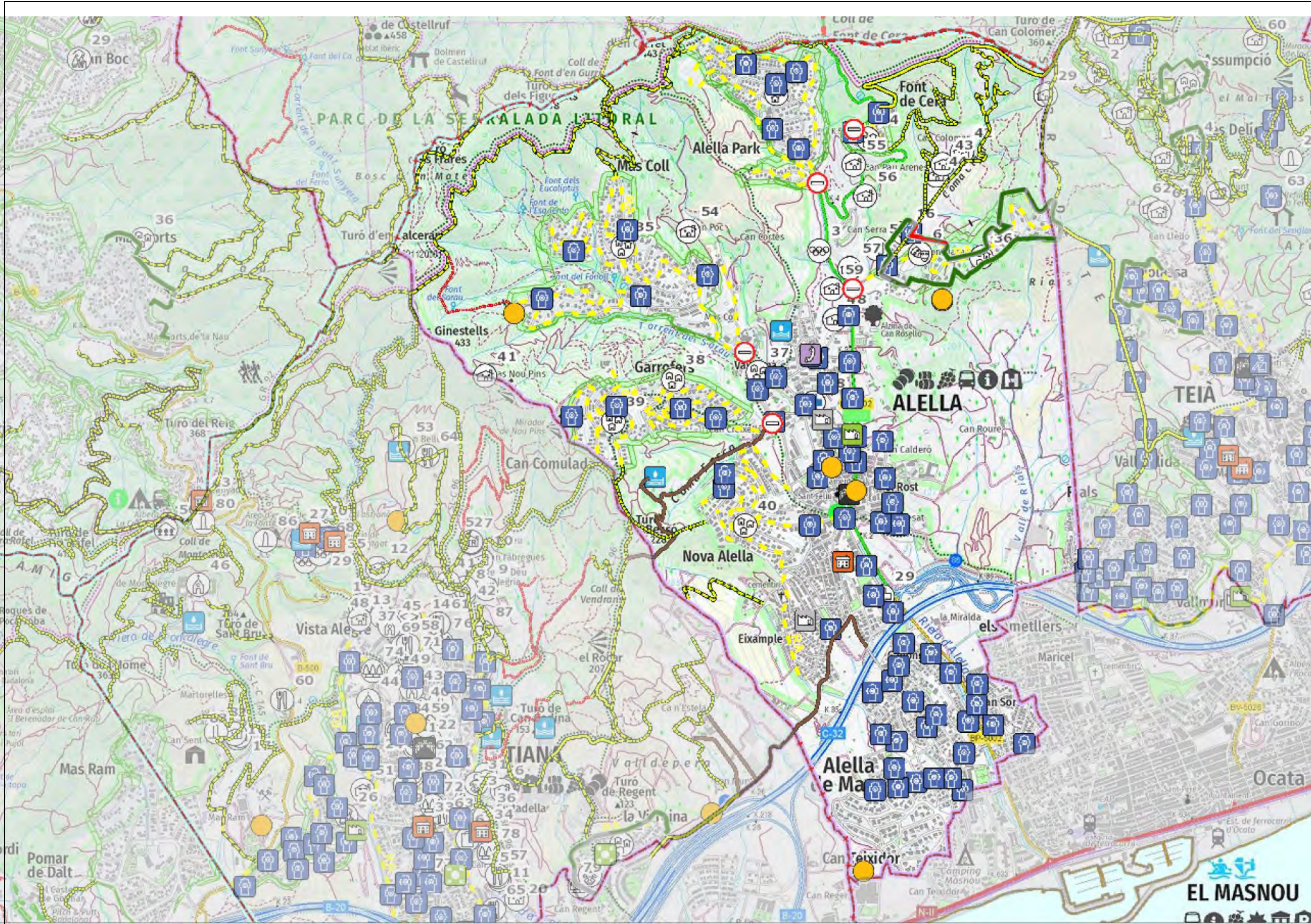


**LLEENDA
ELEMENTS VULNERABLES**

-  Camp de futbol

**LLEENDA DELS RECURSOS MUNICIPALS
I DELS SERVEIS D'EMERGÈNCIA**

-  Centre de recepció d'alarmes (CRA)
-  Policia Local
-  CECOPAL
-  Magatzem municipal
-  Centre d'acollida



LLEENDA ELEMENTS VULNERABLES

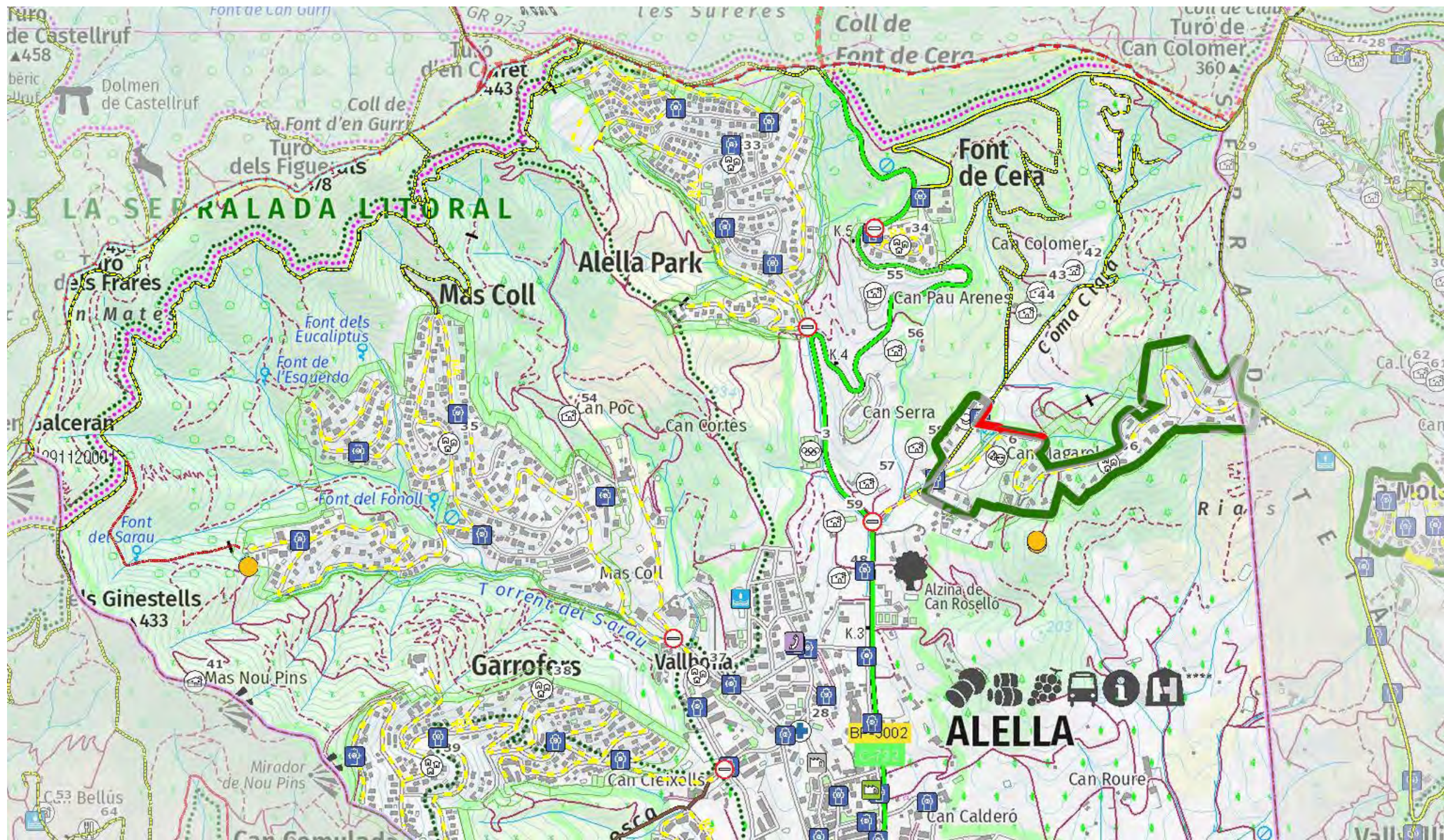
- Masia
- Urbanització
- Centre cívic
- Centre docent
- Camp de futbol

LLEENDA DELS RECURSOS MUNICIPALS I DELS SERVEIS D'EMERGÈNCIA

- Centre d'acollida
- CECOPAL
- Centre de Recepció d'Alarmes (CRA)
- Policia Local
- Magatzem ADF
- Magatzem municipal
- Element potencialment vulnerable
- Punt d'aigua - Hidrant
- Punt d'aigua - Bassa
- Tall de trànsit

INFORMACIÓ ESPECÍFICA DEL RISC

- Camins d'incendis**
- Camí no accessible a BRP
 - Camí no accessible a BRP
 - Camí terciari
 - Camí terciari asfaltat
 - Camí secundari
 - Camí secundari asfaltat
 - Camí primari
 - Camí primari asfaltat
- Franja protecció perimetral
 - Execució de franges de protecció perimetral
 - Ruta d'avis



**LLEGGENDA
ELEMENTS VULNERABLES**

- Masia
- Urbanització
- Centre cívic
- Centre docent

**LLEGGENDA DELS RECURSOS MUNICIPALS
I DELS SERVEIS D'EMERGÈNCIA**

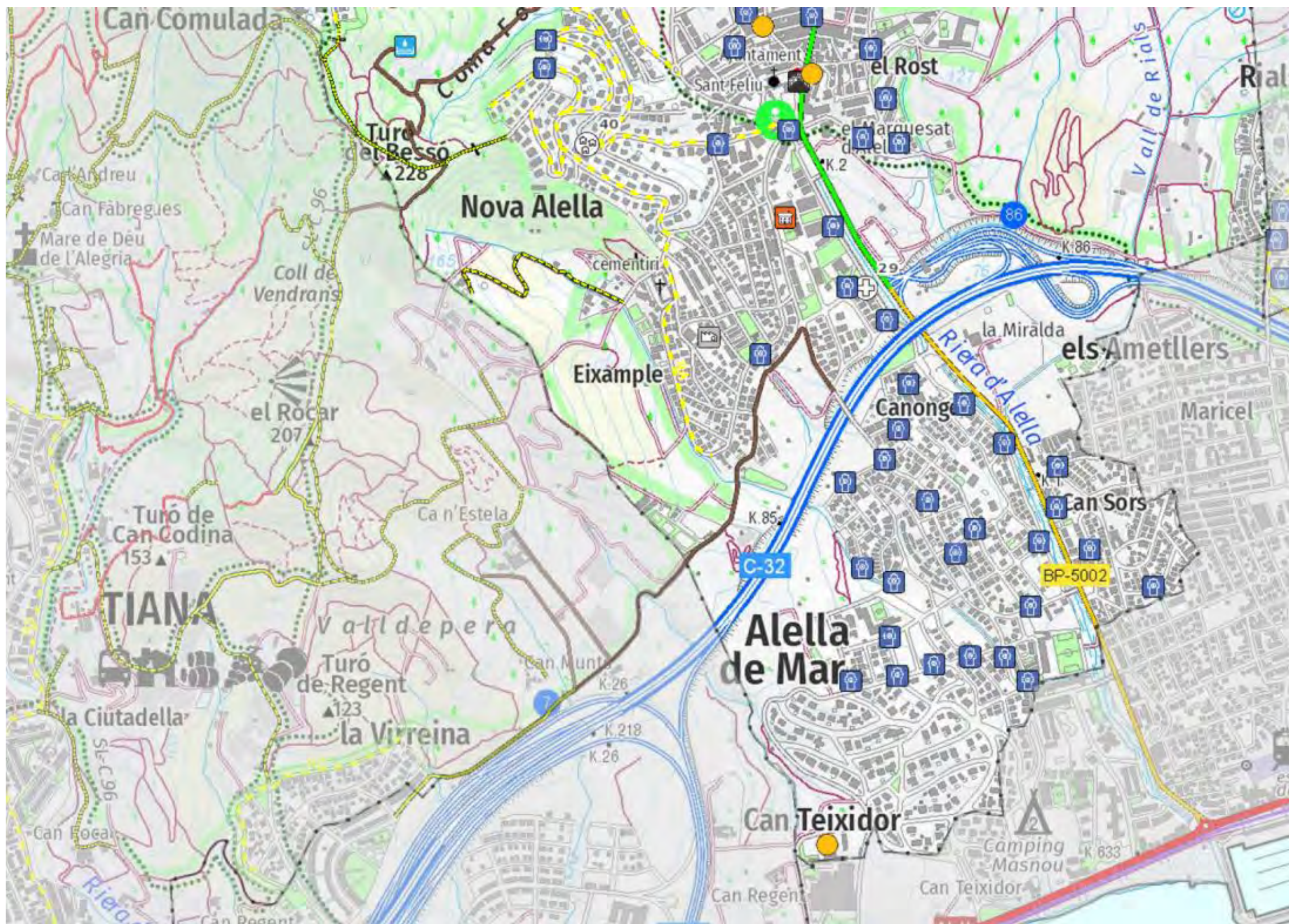
- Centre d'acollida
- CECOPAL
- Centre de Recepció d'Alarmes (CRA)
- Policia Local
- Magatzem ADF
- Magatzem municipal
- Element potencialment vulnerable
- Punt d'aigua - Hidrant
- Punt d'aigua - Bassa
- Tall de trànsit

**INFORMACIÓ ESPECÍFICA
DEL RISC**

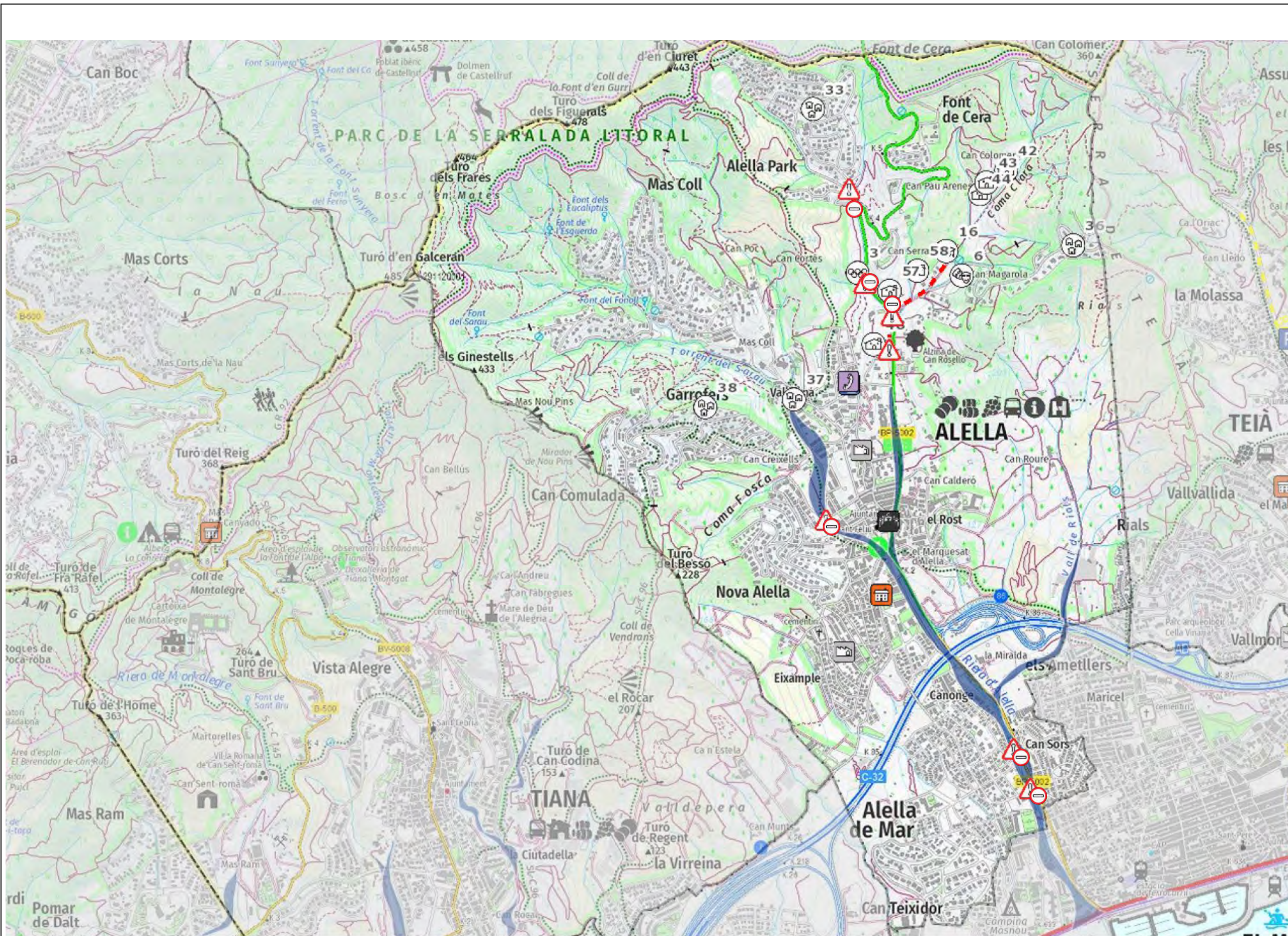
Camins d'incendis

- Camí no accessible a BRP
- Camí accessible a BRP
- Camí terciari
- Camí terciari asfaltat
- Camí secundari
- Camí secundari asfaltat
- Camí primari
- Camí primari asfaltat

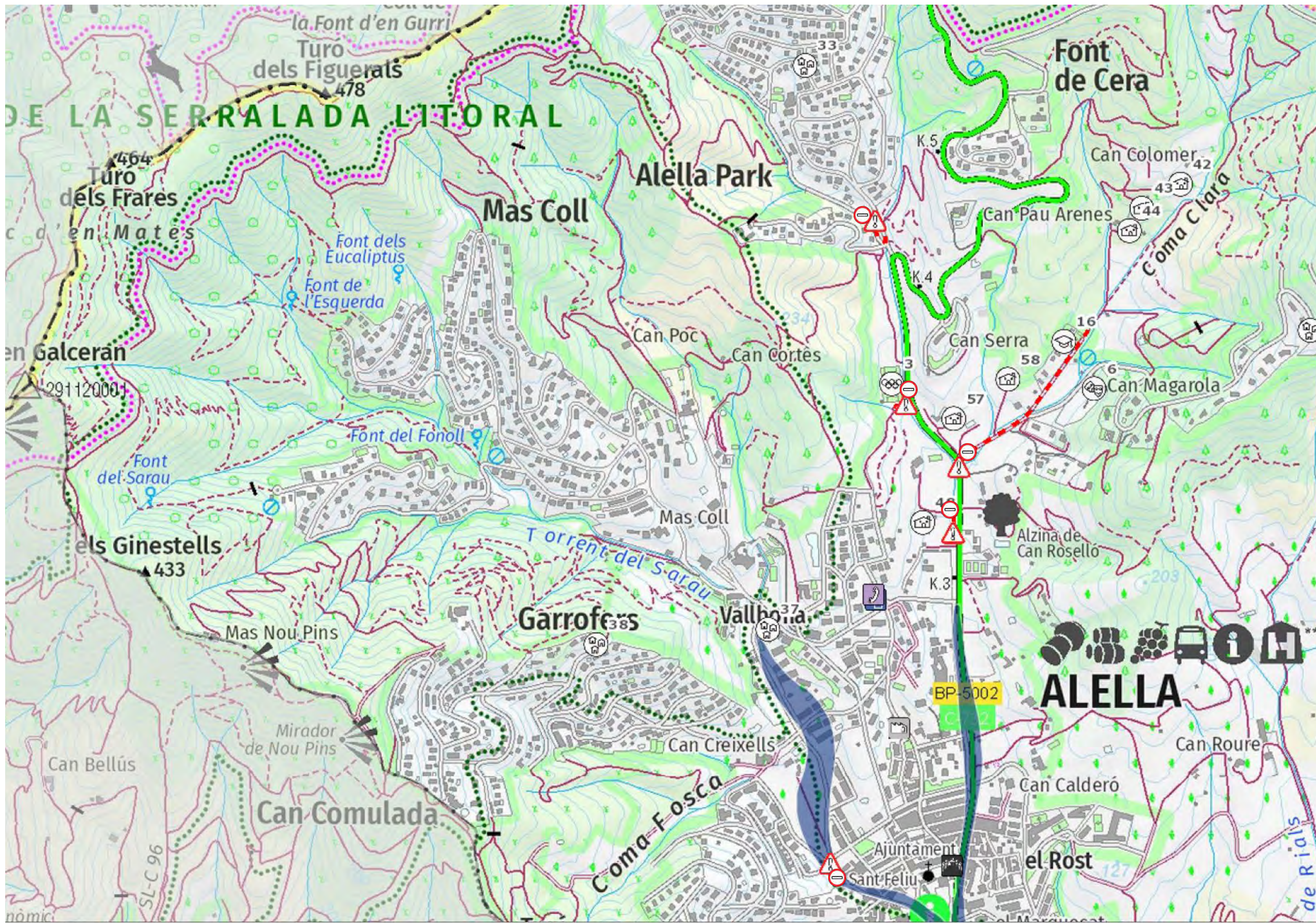
- Franja protecció perimetral
- Execució de franges de protecció Perimetral
- Execució de franges de protecció Perimetral no possible
- Ruta d'avís



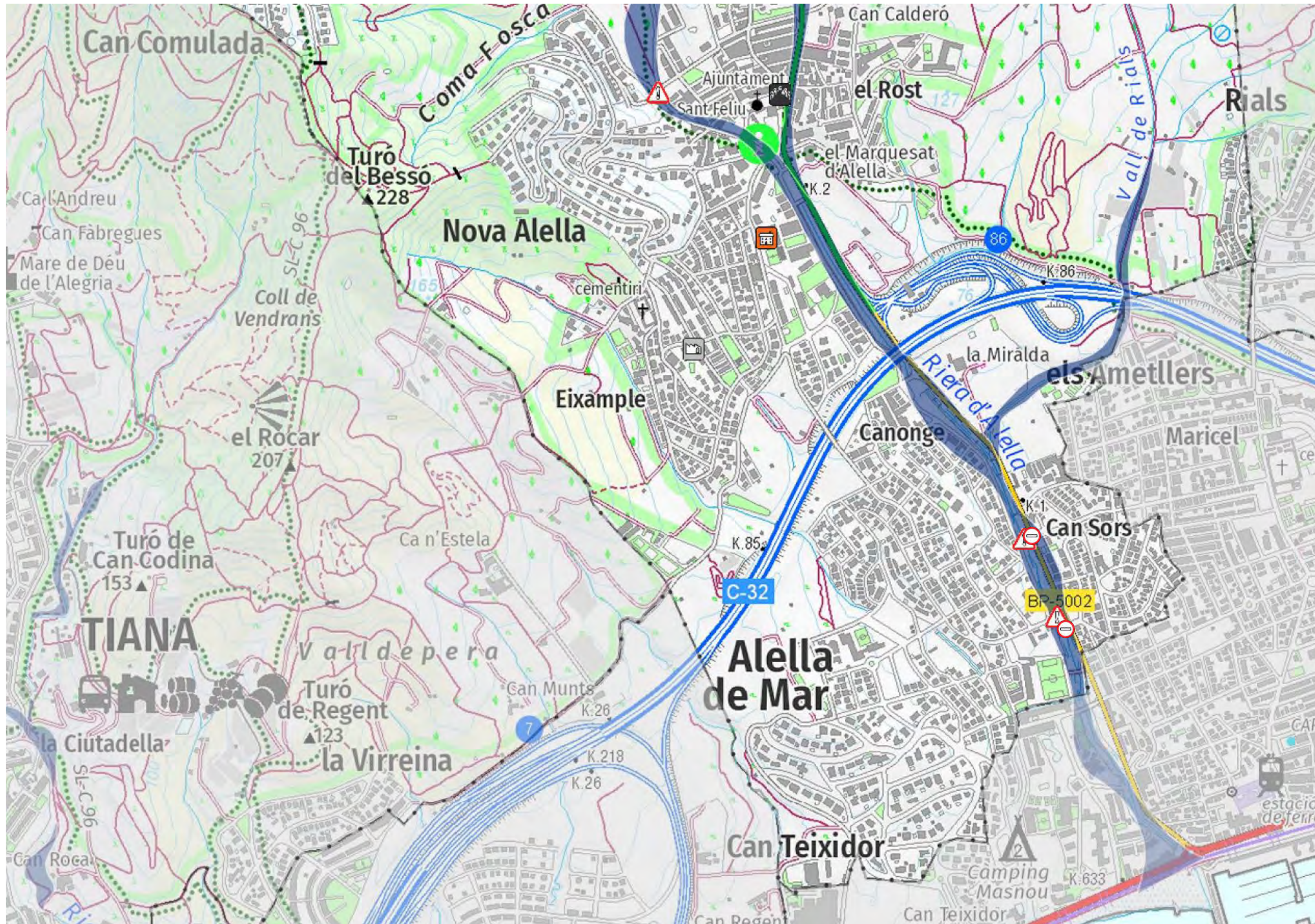
LLEENDA ELEMETS VULNERABLES	
	Urbanització
LLEENDA DELS RECURSOS MUNICIPALS I DELS SERVEIS D'EMERGÈNCIA	
	Centre d'acollida
	CECOPAL
	Magatzem municipal
	Element potencialment vulnerable
	Punt d'aigua - Hidrant
	Punt d'aigua - Bassa
INFORMACIÓ ESPECÍFICA DEL RISC	
Camins d'incendis	
	Camí no accessible a BRP
	Camí no accessible a BRP
	Camí terciari
	Camí terciari asfaltat
	Camí secundari
	Camí secundari asfaltat
	Camí primari
	Camí primari asfaltat
	Franja protecció perimetral
	Ruta d'avís



LLEGENDA ELEMENTS VULNERABLES	
	Centre Cívic
	Camp poliesportiu / Pavelló
	Centre docent
	Urbanització
	Habitatge aïllat
LLEGENDA DELS RECURSOS MUNICIPALS I DELS SERVEIS D'EMERGÈNCIA	
	Centre d'acollida
	CECOPAL
	Centre de Recepció d'Alarmes (CRA)
	Polícia Local
	Magatzem municipal
INFORMACIÓ ESPECÍFICA DEL RISC	
	Zona potencialment inundable (GENCAT) Zona inundable geomorfològicament (ACA).
	Punt conflictiu
	Zona de perill
	Tall de trànsit







LLEGGENDA ELEMENTS VULNERABLES	
	Centre Cívic
	Camp poliesportiu / Pavelló
	Centre docent
	Urbanització
	Habitatge aïllat
LLEGGENDA DELS RECURSOS MUNICIPALS I DELS SERVEIS D'EMERGÈNCIA	
	Centre d'acollida
	CECOPAL
	Centre de Recepció d'Alarmes (CRA)
	Polícia Local
	Magatzem municipal
INFORMACIÓ ESPECÍFICA DEL RISC	
	Zona potencialment inundable (GENCAT)
	Zona inundable geomorfològicament (ACA).
	Punt conflictiu
	Zona de perill
	Tall de trànsit








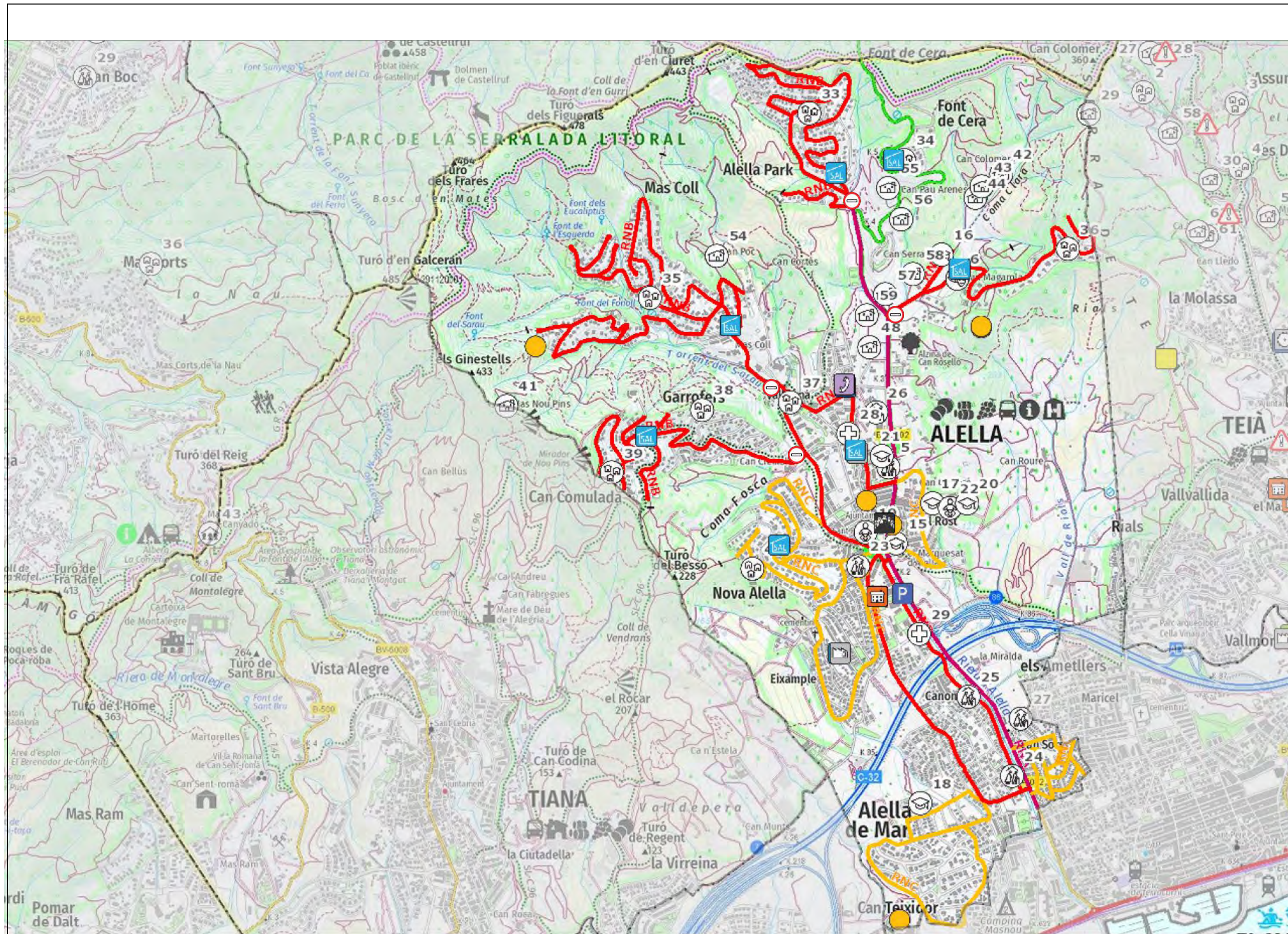
**LLEGENDA
ELEMENTS VULNERABLES**

**LLEGENDA DELS RECURSOS MUNICIPALS
I DELS SERVEIS D'EMERGÈNCIA**

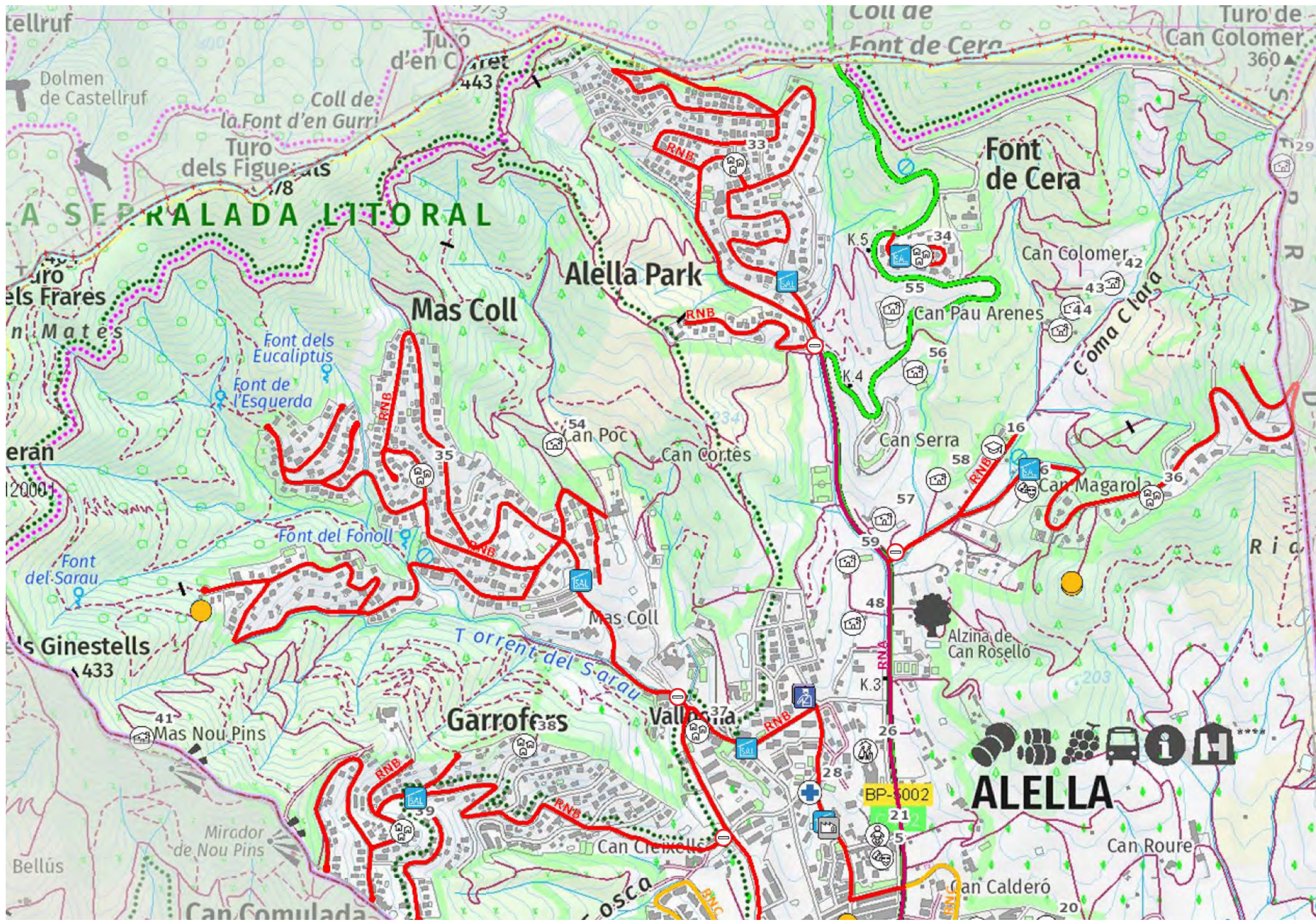
-  Centre d'acollida
-  CECOPAL
-  Centre de Recepció d'Alarmes (CRA)
-  Magatzem municipal

**INFORMACIÓ ESPECÍFICA
DEL RISC**

-  Zona potencialment inundable (GENCAT)
-  Zona inundable geomorfològicament (ACA).
-  Punt conflictiu
-  Zona de perill
-  Tall de trànsit




LLEGENDA ELEMENTS VULNERABLES	
	Centre Cívic
	Escola bressol
	Centre docent
	Residències de gent gran
	Consultori mèdic
	Urbanització
	Habitatge aïllat
	Element potencialment vulnerable
LLEGENDA DELS RECURSOS MUNICIPALS I DELS SERVEIS D'EMERGÈNCIA	
	Centre d'acollida
	CECOPAL
	Centre de Recepció d'Alarmes (CRA)
	Policia Local
	Magatzem municipal
	Zona d'aparcament
	Punt de distribució de fons
INFORMACIÓ ESPECÍFICA DEL RISC	
	Ruta de neteja prioritat Molt Alta
	Ruta de neteja prioritat Alta
	Ruta de neteja prioritat Mitjana
	Tall de trànsit



LLEGENDA	
ELEMENTS VULNERABLES	
	Centre Cívic
	Escola bressol
	Centre docent
	Residències de gent gran
	Consultori mèdic
	Urbanització
	Habitatge aïllat
	Element potencialment vulnerable
LLEGENDA DELS RECURSOS MUNICIPALS I DELS SERVEIS D'EMERGÈNCIA	
	CECOPAL
	Centre de Recepció d'Alarmes (CRA)
	Policia Local
	Magatzem municipal
	Punt de distribució de fundents
INFORMACIÓ ESPECÍFICA DEL RISC	
	Ruta de neteja prioritat Molt Alta
	Ruta de neteja prioritat Alta
	Ruta de neteja prioritat Mitjana
	Tall de trànsit






**LLEGENDA
ELEMENTS VULNERABLES**

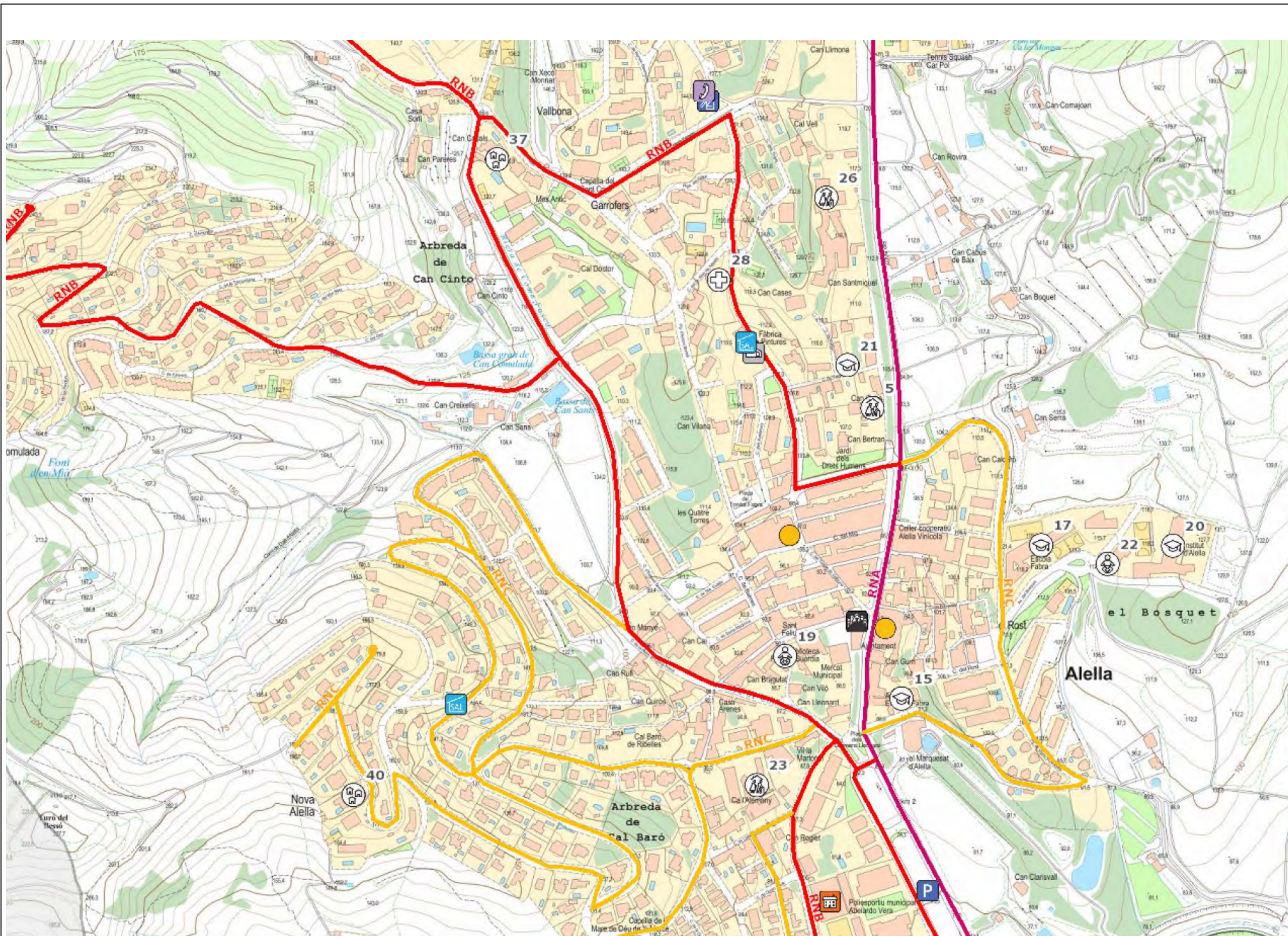
-  Escola bressol
-  Centre docent
-  Residències de gent gran
-  Consultori mèdic
-  Urbanització
-  Element potencialment vulnerable

**LLEGENDA DELS RECURSOS MUNICIPALS
I DELS SERVEIS D'EMERGÈNCIA**

-  CECOPAL
-  Centre de Recepció d'Alarmes (CRA)
-  Policia Local
-  Magatzem municipal
-  Punt de distribució de fundents
-  Zona d'aparcament

**INFORMACIÓ ESPECÍFICA
DEL RISC**


-  Ruta de neteja prioritat Molt Alta
-  Ruta de neteja prioritat Alta
-  Ruta de neteja prioritat Mitjana






**LLEGENDA
ELEMENTS VULNERABLES**

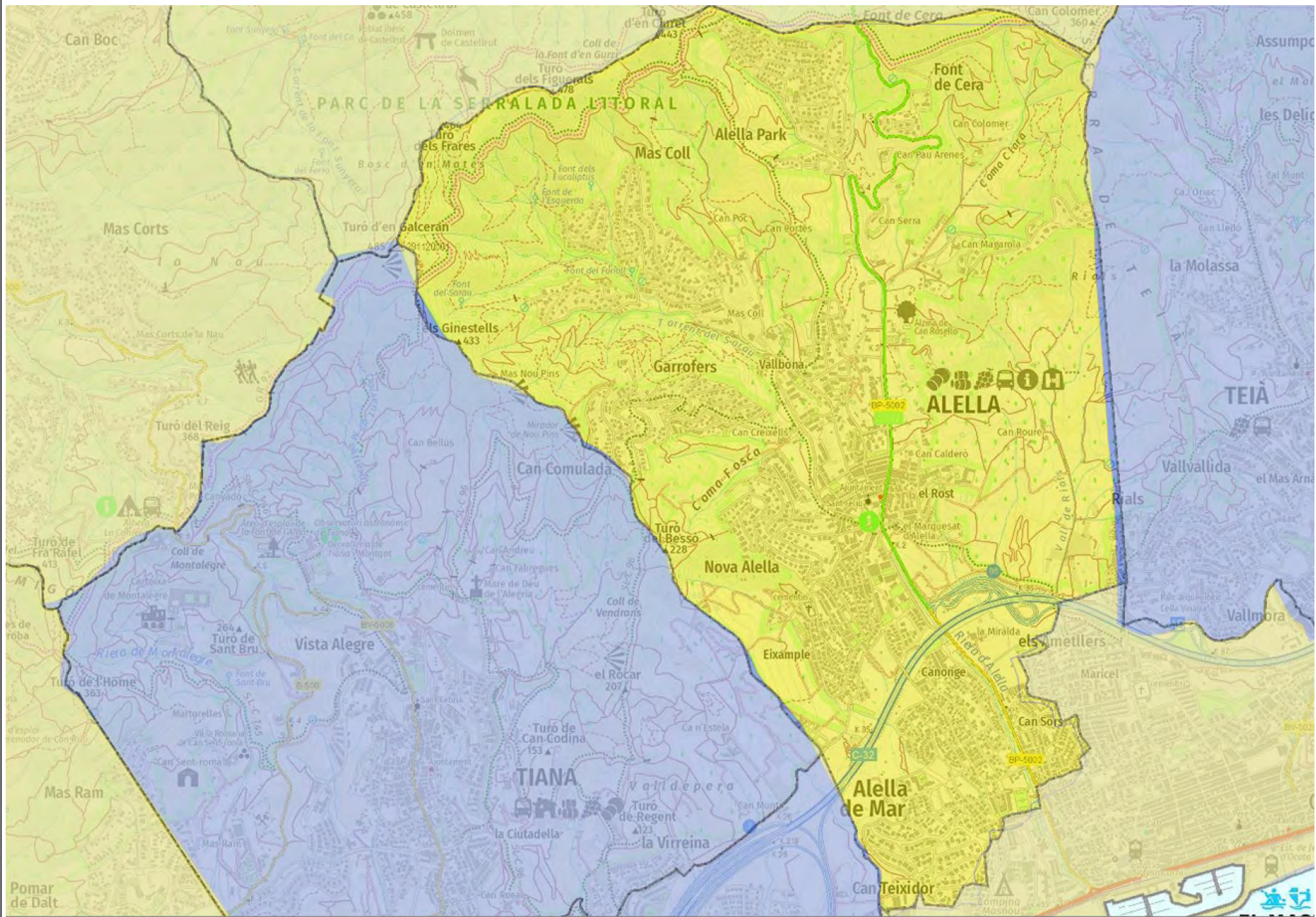
-  Escola bressol
-  Centre docent
-  Residències de gent gran
-  Consultori mèdic
-  Urbanització
-  Element potencialment vulnerable

**LLEGENDA DELS RECURSOS MUNICIPALS
I DELS SERVEIS D'EMERGÈNCIA**

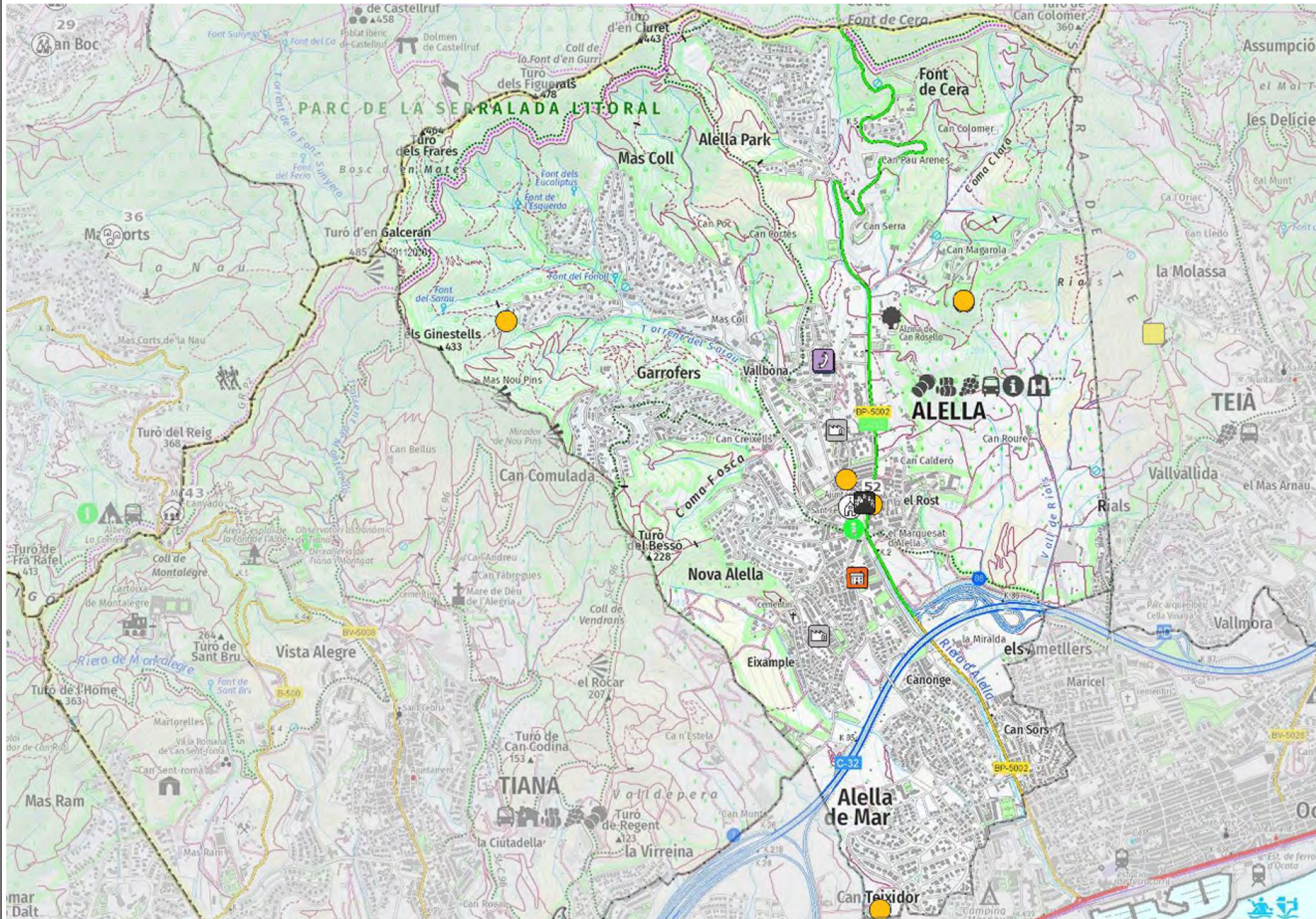
-  CECOPAL
-  Centre de Recepció d'Alarmes (CRA)
-  Policia Local
-  Magatzem municipal
-  Punt de distribució de fundents
-  Zona d'aparcament

**INFORMACIÓ ESPECÍFICA
DEL RISC**

-  Ruta de neteja prioritat Molt Alta
-  Ruta de neteja prioritat Alta
-  Ruta de neteja prioritat Mitjana



INFORMACIÓ ESPECÍFICA DEL RISC	
Intensitat	
■	V-VI
■	VI
■	VI-VII
■	VII
■	VII-VIII
■	VIII

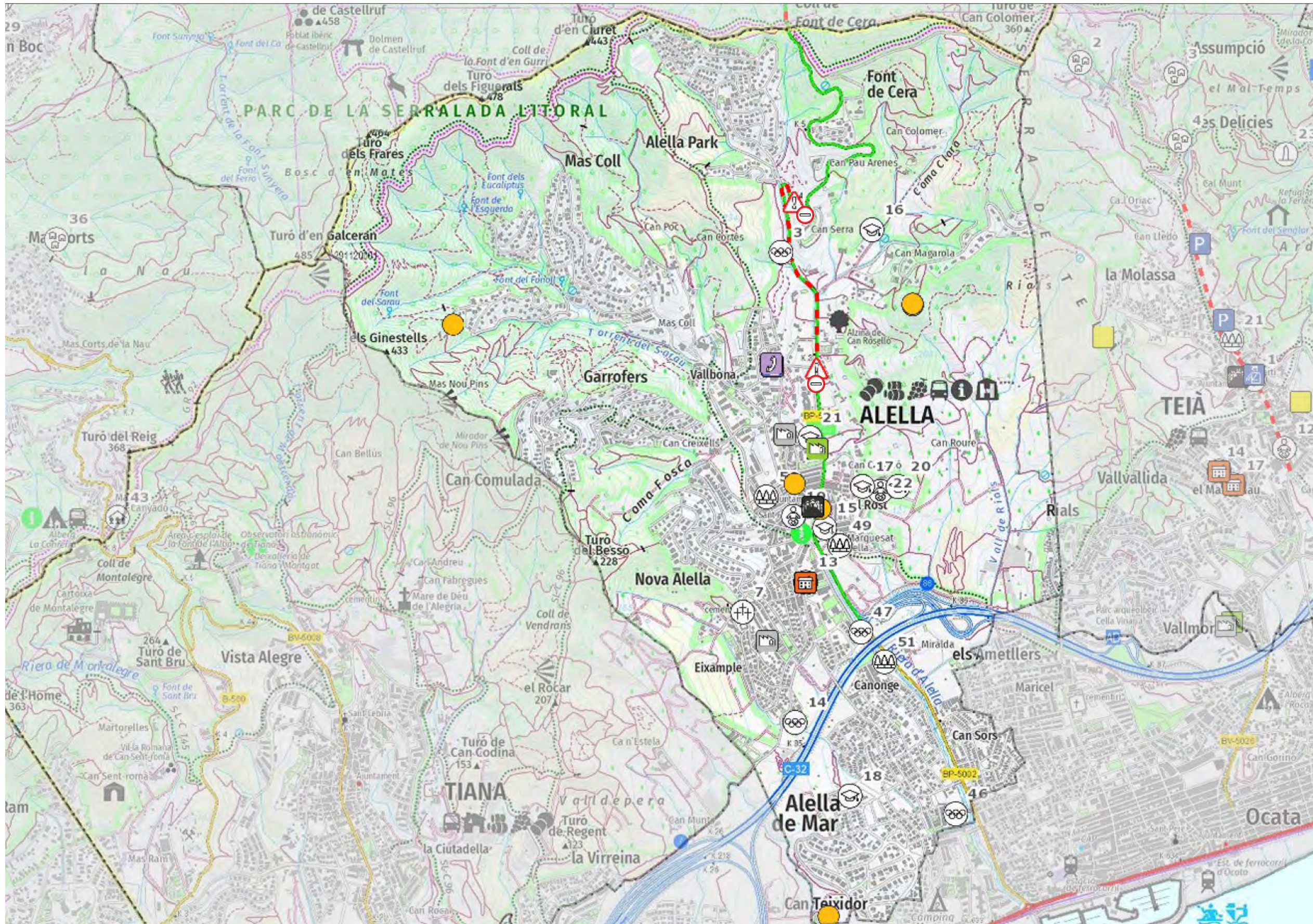


LLEGENDA
ELEMENTS VULNERABLES

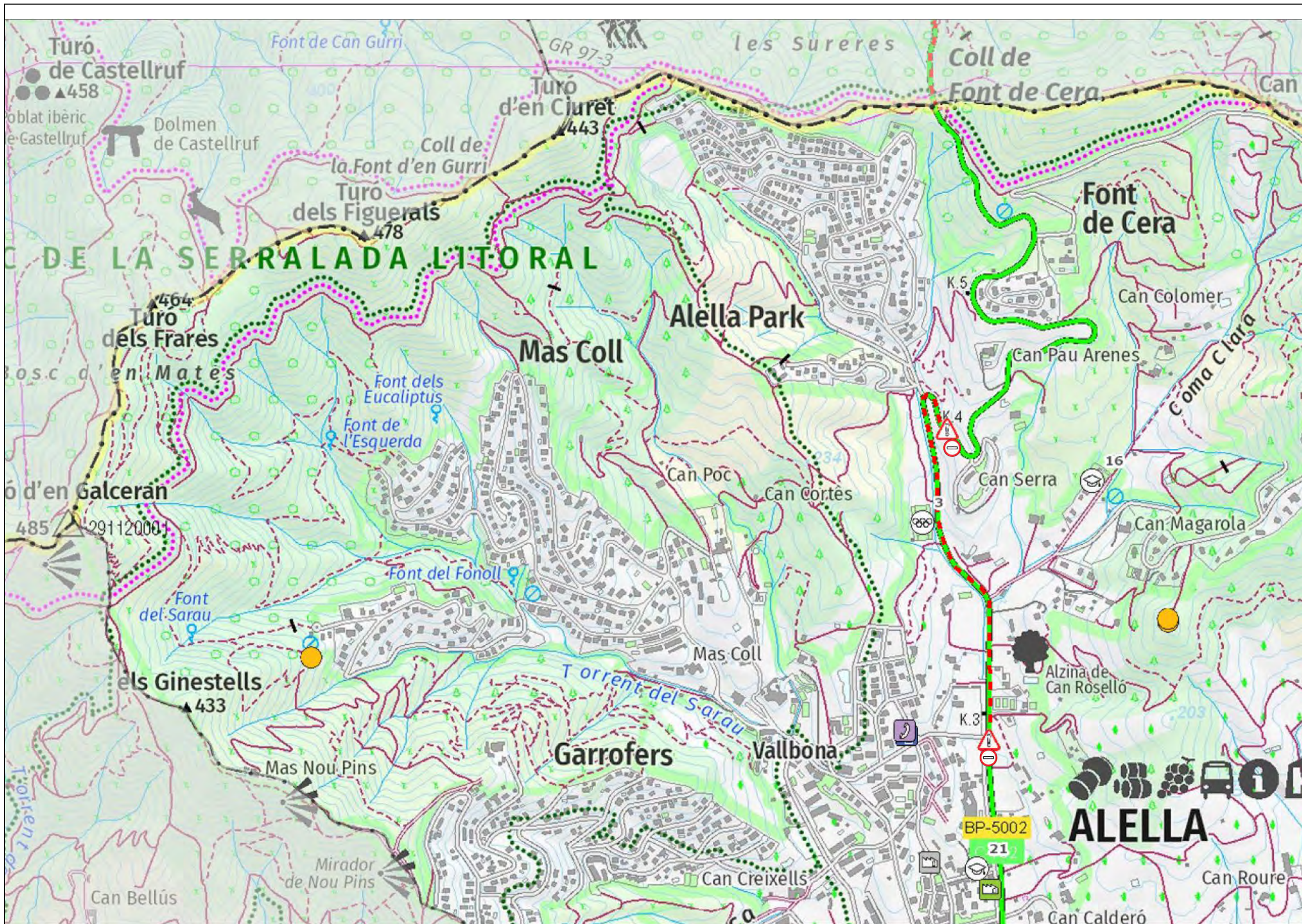
Església de Sant Feliu d'Alella
 Element potencialment vulnerable

LLEGENDA DELS RECURSOS MUNICIPALS
I DELS SERVEIS D'EMERGÈNCIA

CECOPAL
 Centre de Recepció d'Alarmes (CRA)
 Policia Local
 Magatzem municipal



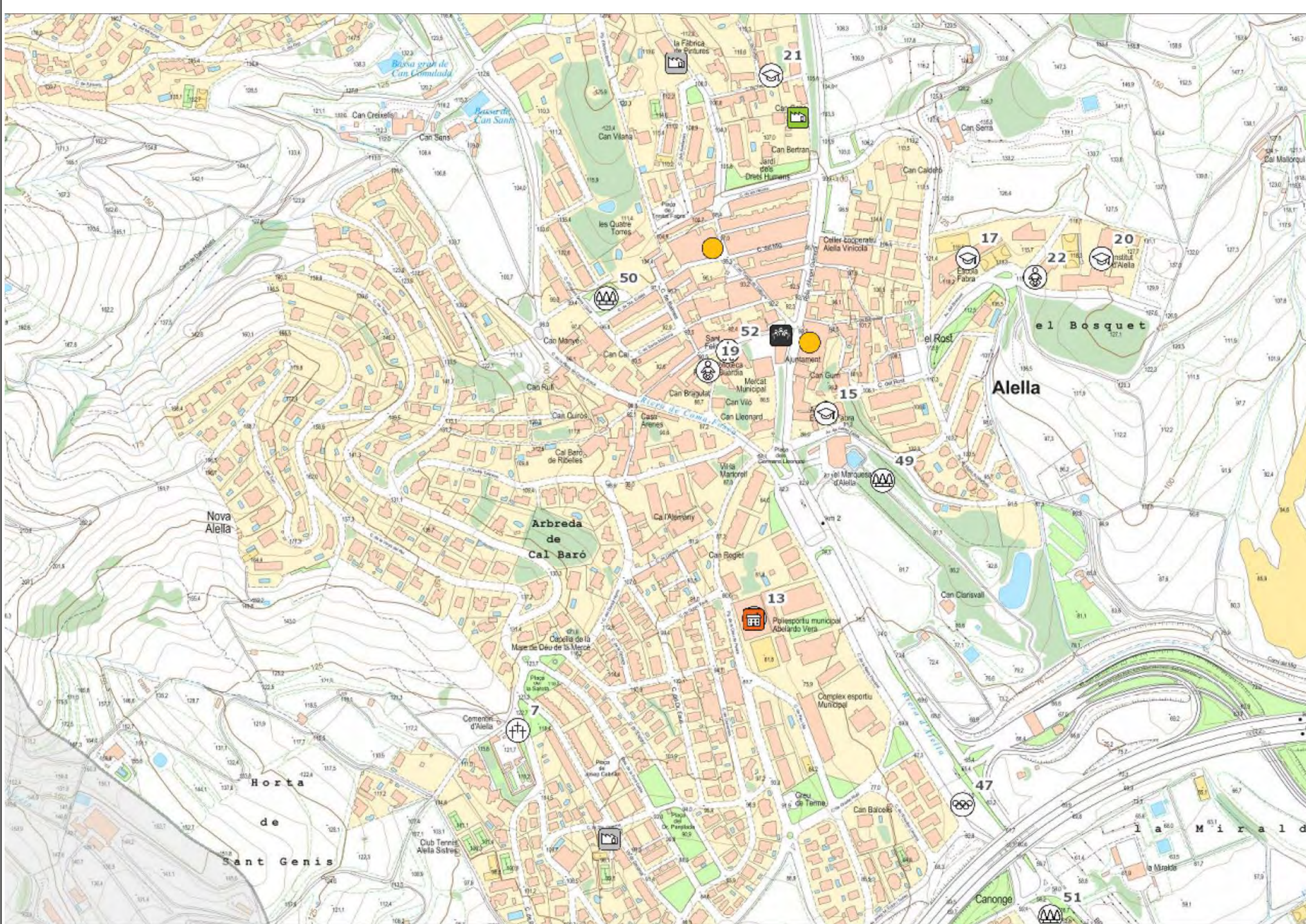
LLEENDA ELEMENTS VULNERABLES	
	Escola bressol
	Centre docent
	Església de Sant Feliu d'Alella
	Camp d'esports
	Parc / zona d'esbarjo
	Cementiri
	Element potencialment vulnerable
LLEENDA DELS RECURSOS MUNICIPALS I DELS SERVEIS D'EMERGÈNCIA	
	CECOPAL
	Centre de Recepció d'Alarmes (CRA)
	Polícia Local
	Magatzem municipal
	Magatzem ADF
	Centre D'acollida
INFORMACIÓ ESPECÍFICA DEL RISC	
	Punt conflictiu
	Zona de perill
	Tall de trànsit



LLEGGENDA ELEMENTS VULNERABLES	
	Centre docent
	Camp d'esports
	Element potencialment vulnerable
LLEGGENDA DELS RECURSOS MUNICIPALS I DELS SERVEIS D'EMERGÈNCIA	
	Centre de Recepció d'Alarmes (CRA)
	Polícia Local
	Magatzem municipal
INFORMACIÓ ESPECÍFICA DEL RISC	
	Punt conflictiu
	Zona de perill
	Tall de trànsit



LLEGENDA ELEMENTS VULNERABLES	
	Escola bressol
	Centre docent
	Església de Sant Feliu d'Alella
	Camp d'esports
	Parc / zona d'esbarjo
	Cementiri
	Element potencialment vulnerable
LLEGENDA DELS RECURSOS MUNICIPALS I DELS SERVEIS D'EMERGÈNCIA	
	CECOPAL
	Magatzem municipal
	Centre D'acollida

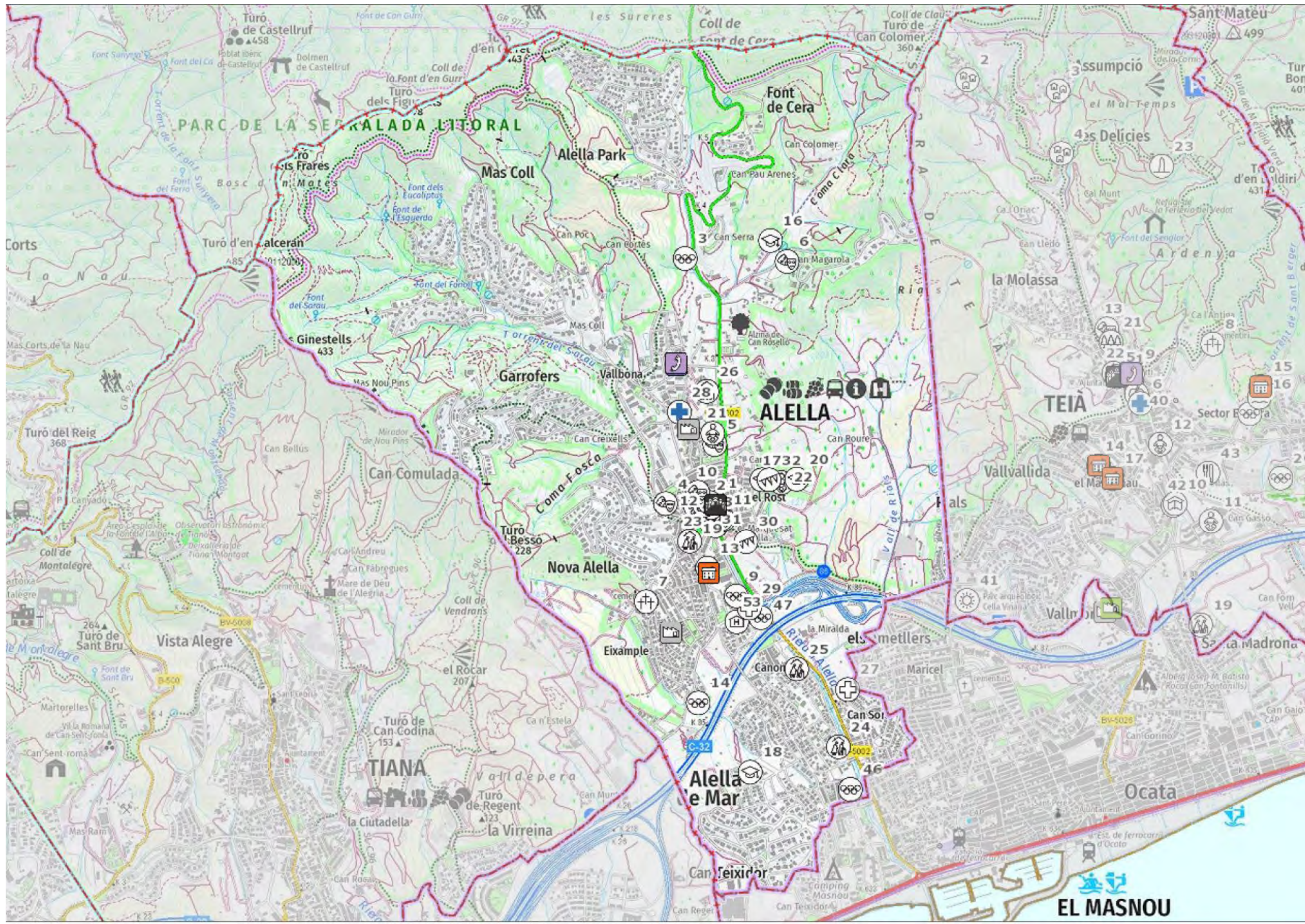


LLEENDA ELEMENTS VULNERABLES

	Escola bressol
	Centre docent
	Església de Sant Feliu d'Alella
	Camp d'esports
	Parc / zona d'esbarjo
	Cementiri
	Element potencialment vulnerable

LLEENDA DELS RECURSOS MUNICIPALS I DELS SERVEIS D'EMERGÈNCIA







	CECOPAL
	Magatzem municipal
	Magatzem ADF
	Centre D'acollida

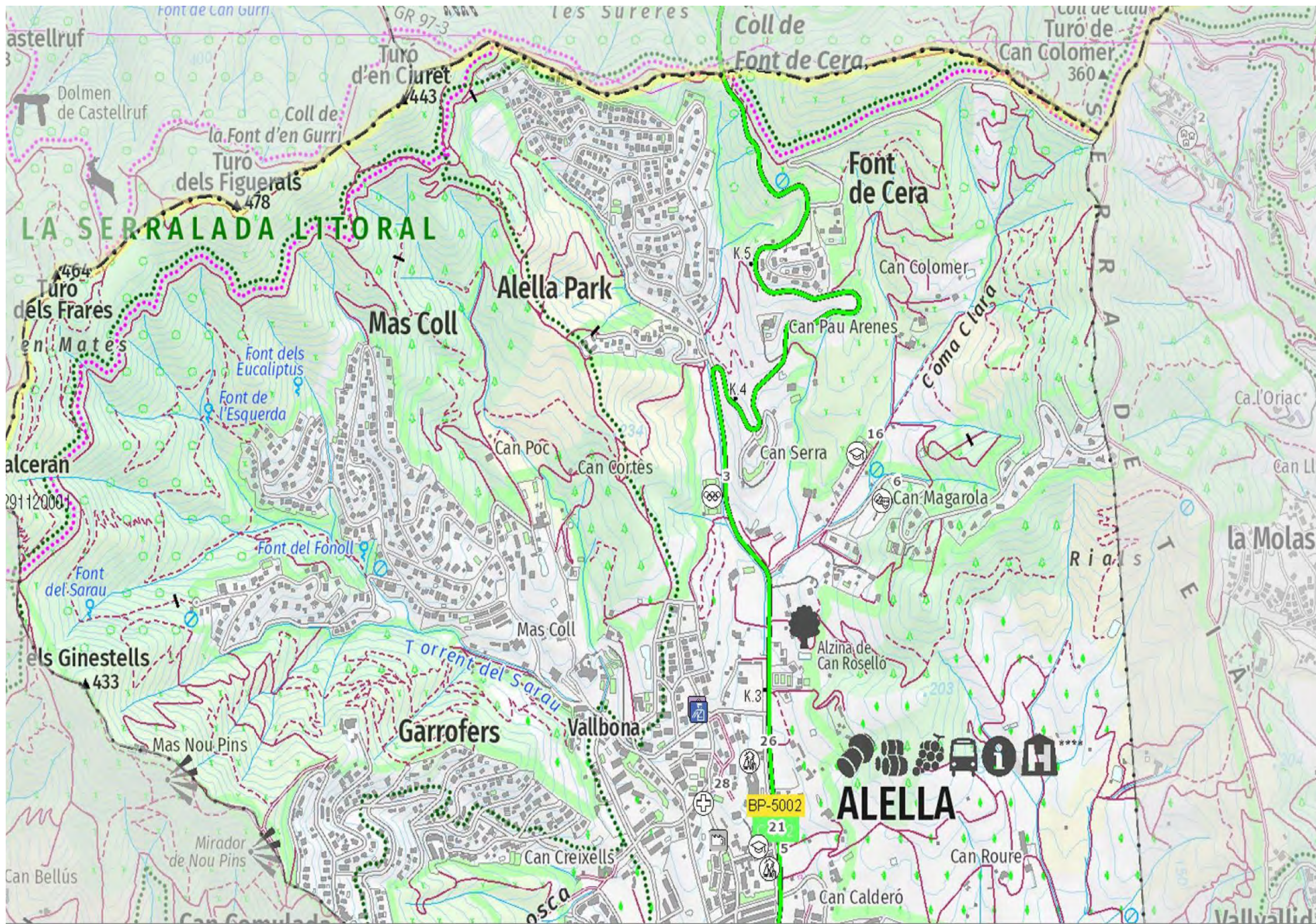


**LLEGENDA
ELEMENTS VULNERABLES**

-  Centre Cívic
-  Camp poliesportiu / Pavelló
-  Escola bressol
-  Centre docent
-  Residències de gent gran
-  Consultori mèdic
-  Activitat esporàdica
-  Cementiri
-  Hotel

**LLEGENDA DELS RECURSOS MUNICIPALS
I DELS SERVEIS D'EMERGÈNCIA**




-  Centre de recepció d'alarmes (CRA)
-  Policia Local
-  CECOPAL
-  Magatzem municipal
-  Centre d'acollida
-  Consultori mèdic

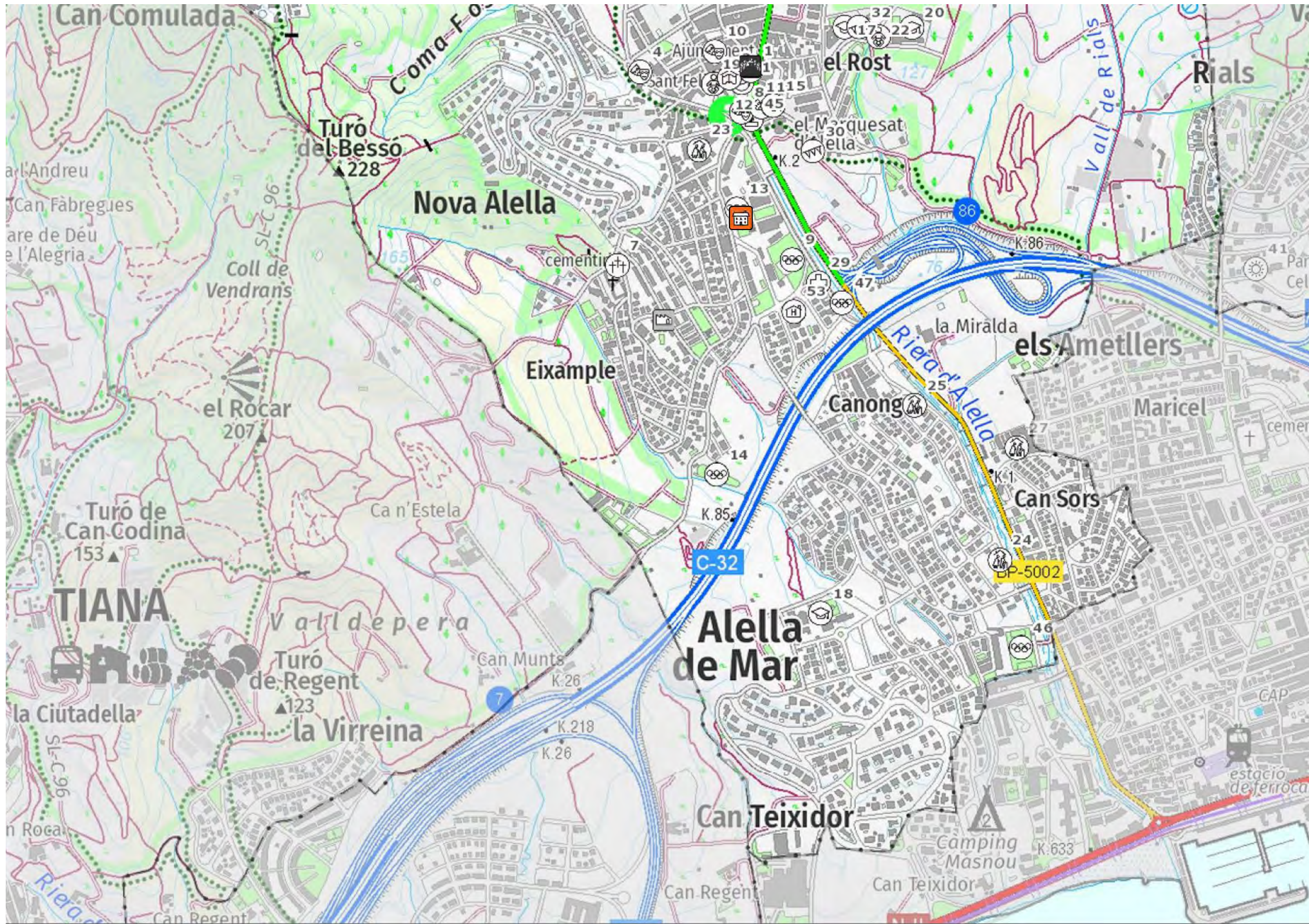


**LLEGENDA
ELEMENTS VULNERABLES**

-  Centre Cívic
-  Camp poliesportiu / Pavelló
-  Escola bressol
-  Centre docent
-  Residències de gent gran
-  Consultori mèdic

**LLEGENDA DELS RECURSOS MUNICIPALS
I DELS SERVEIS D'EMERGÈNCIA**






-  Centre de recepció d'alarmes (CRA)
-  Policia Local
-  Magatzem municipal

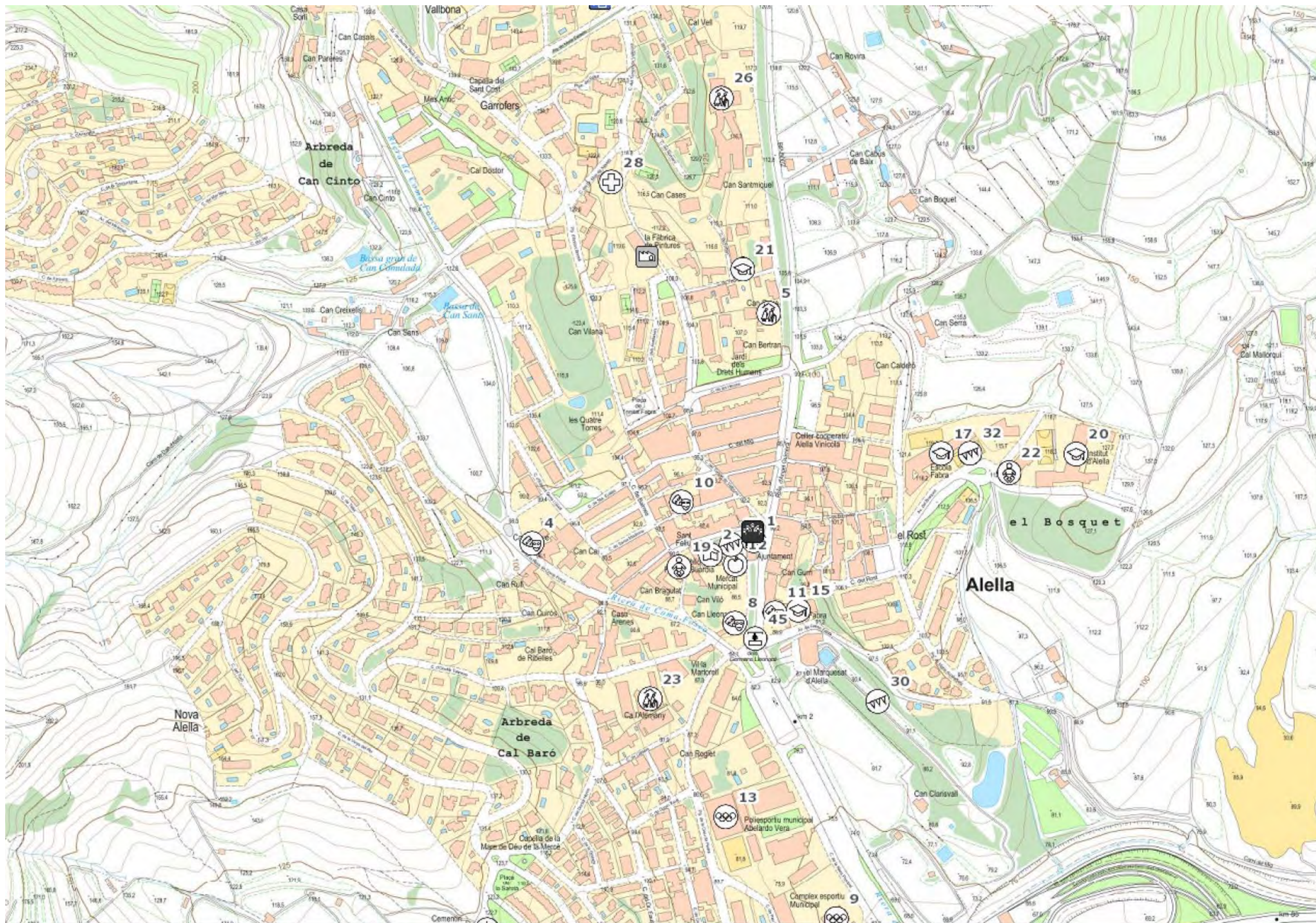


**LLEGENDA
ELEMENTS VULNERABLES**

-  Centre Cívic
-  Camp poliesportiu / Pavelló
-  Escola bressol
-  Centre docent
-  Residències de gent gran
-  Consultori mèdic
-  Activitat esporàdica
-  Cementiri
-  Hotel

**LLEGENDA DELS RECURSOS MUNICIPALS
I DELS SERVEIS D'EMERGÈNCIA**



-  Centre de recepció d'alarmes (CRA)
-  CECOPAL
-  Policia Local
-  Magatzem municipal
-  Centre d'Acollida



**LLEGENDA
ELEMENTS VULNERABLES**

-  Centre Cívic
-  Camp poliesportiu / Pavelló
-  Escola bressol
-  Centre docent
-  Residències de gent gran
-  Consultori mèdic
-  Mercat municipal
-  Fira
-  Biblioteca
-  Activitat esporàdica

**LLEGENDA DELS RECURSOS MUNICIPALS
I DELS SERVEIS D'EMERGÈNCIA**

-  CECOPAL
-  Magatzem municipal

DUPROCIM

DOCUMENT ÚNIC DE PROTECCIÓ CIVIL MUNICIPAL

ANNEXOS

AJUNTAMENT D'ALELLA




DUPROCIM

DOCUMENT ÚNIC DE PROTECCIÓ CIVIL MUNICIPAL

ANNEX 1
CRITERIS D'ACTIVACIÓ DELS PLANS DE
PROTECCIÓ CIVIL DE LA GENERALITAT


AJUNTAMENT D'ALELLA




 <p>Ajuntament d'Allella</p>	<p>Allella</p> <p>DOCUMENT ÚNIC DE PROTECCIÓ CIVIL MUNICIPAL (DUPROCIM)</p>	<p>Data: Febrer de 2023 Revisió: 1</p>
---	--	--

Annex 1. Criteris d'activació dels plans de protecció civil de la Generalitat


RISC		FASES DEL PLA
Incendis forestals	<p>Valoració conjunta dels indicadors següents:</p> <ul style="list-style-type: none"> -El mapa dinàmic de perill d'incendis forestals. -El Pla Alfa (nivell 2). -El SISCOP (nivell 1) o simultaneïtat d'incendis de nivell inferior. -Altres indicadors que facin preveure un augment del nivell de vulnerabilitat i, per tant, de risc. -En incendis en què la situació es pugui solucionar amb els mitjans habituals de gestió d'emergències i l'afectació a la població sigui nul·la o reduïda. -A criteri de la Direcció del Pla, quan es produeixin situacions potencialment greus de GIF. 	PREALERTA
	<p>Valoració conjunta dels indicadors següents:</p> <ul style="list-style-type: none"> -El mapa dinàmic de perill d'incendis forestals. -El Pla Alfa (nivell 3). -El SISCOP (nivell 2) o simultaneïtat d'incendis de nivell inferior. -Altres indicadors que facin preveure un augment del nivell de vulnerabilitat i, per tant, de risc. -En incendis que, sense implicar risc per a les persones alienes a l'extinció i per als béns que no siguin de naturalesa forestal, es preveu que tinguin una duració prou important com perquè sigui necessària l'activació d'un dispositiu preventiu especial. -En incendis que impliquin un cert perill per a les persones i sigui apropiat ordenar-ne el confinament o l'evacuació. -En incendis importants ja controlats on es fa necessari un control de la zona afectada als efectes d'evitar que es produeixi una reactivació. -Altres supòsits, a criteri del Director o Directora del Pla, que justifiquin l'activació d'un dispositiu preventiu especial. 	ALERTA

 <p>Ajuntament d'Alella</p>	<p>Alella</p> <p>DOCUMENT ÚNIC DE PROTECCIÓ CIVIL MUNICIPAL (DUPROCIM)</p>	<p>Data: Febrer de 2023 Revisió: 1</p>
--	---	--


	<p>En base als criteris següents:</p> <ul style="list-style-type: none"> -Grau d'afectació a la població i actuacions sobre la mateixa (informació, evacuació, d'urbanitzacions, barris perifèrics, barris de nuclis urbans, etc.). -Extensió (nombre de municipis afectats, nombre d'hectàrees afectades depenent del tipus de terreny, etc.) (per exemple >500 ha). -Mitjans necessaris. -Altres supòsits, a criteri de la Direcció del Pla, que justifiquin l'activació d'un dispositiu preventiu especial. 	<p>EMERGÈNCIA 1</p>
	<ul style="list-style-type: none"> -Quan es produeixi un GIF o conjunt d'incendis simultanis els efectes dels quals afectin una extensió important del territori. Aquesta circumstància s'avalua a partir dels criteris anteriorment esmentats (per exemple, que posi en perill greu nuclis importants de població, duració superior a 48 hores, requeriment de mitjans externs a Catalunya, etc.) 	<p>EMERGÈNCIA 2</p>

 <p>Ajuntament d' Alella</p>	<p style="text-align: center;">Alella</p> <p style="text-align: center;">DOCUMENT ÚNIC DE PROTECCIÓ CIVIL MUNICIPAL (DUPROCIM)</p>	<p>Data: Febrer de 2023 Revisió: 1</p>
---	---	--


RISC	SITUACIÓ	FASES DEL PLA
<p>Inundacions</p>	<p>-Es pot emetre una PREALERTA en els supòsits següents:</p> <ul style="list-style-type: none"> - Preses: La quantitat d'aigua que desguassa una presa és propera a produir danys i/o inundacions aigües avall de la presa, està propera al Qmàx. En aquest cas, s'emetrà un comunicat de prealerta als municipis de la zona per a que es prenguin les mesures previstes en el seu pla d'actuació (PAM). - Previsió meteorològica: <ul style="list-style-type: none"> • SMP per intensitat i/o acumulació de grau de perill 2 a molt curt termini i amb aspectes que puguin agreujar la situació. • SMP per intensitat i/o acumulació de grau de perill 3, a curt termini i molt curt termini. - Hidrològiques: <ul style="list-style-type: none"> • Els òrgans de conca preveguin que, a curt termini, els nivells d'aigua dels rius, propers al Qmàx, estaran propers a produir danys. • Els òrgans de conca preveguin que, a curt termini, puguin créixer els nivells dels rius de comarques sense SMP però que es poden veure afectades per SMP d'altres comarques. <p>- Inundació de la costa: quan hi hagi la previsió que a curt termini es puguin produir inundacions marítimes.</p>	<p>PREALERTA</p>
	<ul style="list-style-type: none"> - Preses: S'hagi qualificat l'escenari d'aplicació de mesures correctores o escenari 1 i/o l'aigua que es desguassa de la presa produeixi desbordament sense que hi hagi danys importants. S'ha superat el Qmàx. - Previsió meteorològica: <ul style="list-style-type: none"> SMP per intensitat i/o acumulació de grau de perill 3, a molt curt termini i amb aspectes que puguin agreujar la situació. SMP per intensitat i/o acumulació de graus de perill 4, 5 o 6, a curt i a molt curt termini. - Hidrològiques: <ul style="list-style-type: none"> • Els òrgans de conca preveguin que es puguin produir inundacions a molt curt termini (antelació mínima de 3 hores) perquè és imminent que es desbordi el riu. Es pugui superar el Qmàx. • Quan ja s'hagi desbordat el riu sense que es produeixin danys importants. Ja s'ha superat el Qmàx. • Els òrgans de conca preveguin que, a molt curt termini (antelació mínima de 3 hores), puguin créixer els nivells dels rius de comarques sense SMP però que es poden veure afectades per SMP d'altres comarques. - Inundació de la costa: <ul style="list-style-type: none"> • Quan hi hagi la previsió que a molt curt termini es puguin produir inundacions marítimes. • Quan ja s'està inundant la costa sense que es produeixin danys importants. - Altres supòsits: <ul style="list-style-type: none"> • Al final d'un episodi d'inundacions importants, en el retorn gradual cap a la normalitat. • Altres supòsits, a criteri del director del pla, que justifiquin l'activació d'un dispositiu preventiu 	<p>ALERTA</p>

 <p>Ajuntament d' Alella</p>	<p>Alella</p> <p>DOCUMENT ÚNIC DE PROTECCIÓ CIVIL MUNICIPAL (DUPROCIM)</p>	<p>Data: Febrer de 2023 Revisió: 1</p>
---	---	--


RISC	SITUACIÓ	FASES DEL PLA
	especial.	
	<p>Es pot activar el pla en emergència en els supòsits següents:</p> <ul style="list-style-type: none"> - Preses: <ul style="list-style-type: none"> • Per escenari excepcional o escenari 2 en preses i/o el desguàs de la presa sigui la que produeix danys importants aigües avall de la presa. • Per escenari límit o escenari 3 en preses i/o el desguàs de la presa sigui la que produeix danys molt importants aigües avall de la presa. - Hidrològiques: <ul style="list-style-type: none"> • Es produeixi inundacions per la crescuda de rius, rieres, torrents... i estiguin afectant de manera important produint nombrosos danys. • S'estan produint un conjunt d'inundacions simultànies (produïdes per pluges molt fortes, desgel o fusió de neu, obstrucció de lleres naturals o artificials, invasió de lleres, enfonsaments o dificultats de drenatge) que estiguin afectant de manera important produint nombrosos danys. - Inundació de la costa: Es produeixi inundacions pel mal estat de la mar i estiguin afectant de manera important produint nombrosos danys. 	EMERGÈNCIA

 <p>Ajuntament d' Alella</p>	<p style="text-align: center;">Alella</p> <p style="text-align: center;">DOCUMENT ÚNIC DE PROTECCIÓ CIVIL MUNICIPAL (DUPROCIM)</p>	<p>Data: Febrer de 2023 Revisió: 1</p>
---	---	--


RISC	SITUACIÓ	FASES DEL PLA
Nevades	<p>Una o més comarques es trobin en situació de risc moderat per nevades com a conseqüència de l'emissió d'un avís de perill meteorològic SMP per neu per part del Servei Meteorològic de Catalunya, és a dir:</p> <ul style="list-style-type: none"> -Previsió de nevades amb un SMP grau 1 per neu en comarques amb vulnerabilitat alta, molt alta o extrema. -Previsió de nevades amb un SMP grau 2 per neu en comarques amb vulnerabilitat baixa, moderada, alta o molt alta. -Previsió de nevades amb un SMP grau 3 per neu en comarques amb vulnerabilitat baixa. <p>La Direcció del Pla, en funció de la mobilitat prevista, estimi la necessitat de fer una major difusió del risc de nevades en aquelles comarques que es trobin en situació de risc baix.</p>	PREALERTA
	<p>Una o més comarques es trobin en situació de risc alt per nevades com a conseqüència de l'emissió d'un avís de perill meteorològic SMP per neu per part del Servei Meteorològic de Catalunya, és a dir:</p> <ul style="list-style-type: none"> -Previsió de nevades amb un SMP grau 2 per neu en comarques amb vulnerabilitat extrema. -Previsió de nevades amb un SMP grau 3 per neu a qualsevol comarca excepte les vulnerabilitat baixa. -Previsió de nevades amb un SMP grau 4 per neu a qualsevol comarca. -Previsió de nevades amb un SMP grau 5 per neu en comarques amb vulnerabilitat molt alta, alta, moderada o baixa. -Previsió de nevades amb un SMP grau 6 per neu en comarques de vulnerabilitat moderada o baixa. <p>Quan, com a conseqüència de la neu, es comencin a produir afectacions puntuals i/o lleus sobre la xarxa viària i/o ferroviària, algun dels serveis bàsics o a la població.</p>	ALERTA

 <p>Ajuntament d'Alella</p>	<p>Alella</p> <p>DOCUMENT ÚNIC DE PROTECCIÓ CIVIL MUNICIPAL (DUPROCIM)</p>	<p>Data: Febrer de 2023 Revisió: 1</p>
--	---	--


	<p>Com a conseqüència de la neu, es comencin a produir afectacions importants a la xarxa viària i/o ferroviària, algun dels serveis bàsics o a la població en un àmbit territorial reduït o extens.</p> <p>En aquelles situacions en què una o més comarques es trobin en situació de risc extrem per nevades com a conseqüència de l'emissió d'un avís de perill meteorològic SMP graus 5 i 6 per neu per part del Servei Meteorològic de Catalunya, la Direcció del Pla valorarà en cada cas la necessitat d'activar el Pla NEUCAT en ALERTA o en EMERGÈNCIA.</p> <p>Les activacions en emergència es corresponen amb situacions en les que en una zona, comarca o comarques:</p> <ul style="list-style-type: none"> -Es decideixi tallar el trànsit a un nombre considerable de vies per facilitar les tasques de neteja. -Es comenci a produir el bloqueig de vehicles i/o persones de manera descontrolada. -Es tingui constància que comencen a quedar aïllats nuclis de població com a conseqüència dels talls a les vies de comunicació. -S'interrompi el funcionament de diferents mitjans de transport com RENFE, FGC, autobusos de línia, transport escolar, etc... -Es produeixin talls de subministrament generalitzats i/o de llarga durada d'alguns dels serveis bàsics. Especial atenció amb els talls de subministrament elèctric i amb possibles fallades en les telecomunicacions. 	<p>EMERGÈNCIA</p>
--	--	--------------------------

 <p>Ajuntament d' Alella</p>	<p style="text-align: center;">Alella</p> <p style="text-align: center;">DOCUMENT ÚNIC DE PROTECCIÓ CIVIL MUNICIPAL (DUPROCIM)</p>	<p>Data: Febrer de 2023 Revisió: 1</p>
---	---	--


RISC	SITUACIÓ	FASES DEL PLA
Pandèmies	<p>Situacions en què calgui un seguiment de l'evolució de forma detallada:</p> <ul style="list-style-type: none"> - Quan el Grup d'Avaluació del Risc per a la Població determini que hi ha un risc potencial elevat. - Afectacions a territoris amb què hi hagi mobilitat o intercanvi de persones o mercaderies habitualment i que facin preveure la detecció dels primers casos a curt termini. - Previsió de situacions d'impacte social. - Previsió d'una possible afectació d'alguns serveis essencials. <p>Període postpandèmic fins que es desactivi el seguiment</p>	PREALERTA
	<p>Situacions en què cal començar a aplicar mesures d'emergència de caràcter puntual i no generalitzades per afrontar els efectes de la malaltia:</p> <ul style="list-style-type: none"> - Quan s'hagi produït la detecció dels primers casos i calgui aplicar mesures de contenció (aïllament, seguiment de contactes, etc.). - Perill de col·lapse del sistema sanitari i postcol·lapse del sistema si es manté la pandèmia. - Quan es comenci a detectar impacte social i període posterior a l'impacte si es manté la pandèmia. - Afectació a alguns serveis essencials quan encara es garanteixin els serveis mínims. - Mesures de contenció per evitar la propagació de la malaltia que afectin drets de la ciutadania de manera puntual. - Quan es preveu que es pugui produir una nova onada a mitjà termini. - Sortida de situació d'impacte que hagi comportat la fase d'emergència si es manté el període pandèmic. <p>Altres situacions anàlogues a criteri del Comitè de Direcció.</p>	ALERTA
	<p>Situacions en què cal aplicar mesures d'emergència de caràcter general per contenir el contagi de la malaltia i que tenen un alt impacte.</p> <p>Situacions de col·lapse del sistema sanitari.</p> <ul style="list-style-type: none"> - Situacions en què no es puguin garantir els serveis mínims essencials o hi hagi risc imminent de col·lapse d'aquests serveis. - Quan el Comitè de Direcció del Pla decideixi l'aplicació obligatòria i de manera generalitzada de mesures de contenció que restringeixin drets de la ciutadania (confinaments perimetrals, confinaments domiciliaris, tocs de queda, restriccions d'activitats, etc.). - Situacions d'alt impacte social generalitzat. - En aplicació de normativa amb rang superior a l'autonòmic, incloent-hi els estats d'alarma o excepció. Quan s'apliquen mesures determinades per plans superiors a l'autonòmic. <p>Altres situacions anàlogues a criteri del Comitè de Direcció.</p>	EMERGÈNCIA

 <p>Ajuntament d'Alella</p>	<p style="text-align: center;">Alella</p> <p style="text-align: center;">DOCUMENT ÚNIC DE PROTECCIÓ CIVIL MUNICIPAL (DUPROCIM)</p>	<p>Data: Febrer de 2023 Revisió: 1</p>
--	---	--

RISC	SITUACIÓ	FASES DEL PLA																			
<p>Sísmic</p>	<p>La taula 11 permet decidir la fase del Pla SISMICAT en els instants immediatament posteriors al sisme, ja que té en compte com a criteri la intensitat màxima a Catalunya, que s'obté de manera automàtica immediatament després del sisme.</p> <p>La taula 12, basada en la informació rebuda del territori, permet establir la fase del pla en funció de la percepció del sisme, la gravetat dels danys a les persones, els edificis i les línies vitals. Cadascuna d'aquestes tipologies per si sola pot determinar la fase del pla, no cal que es donin simultàniament. Aquesta segona taula permet ajustar la fase del pla a mesura que es vagi obtenint informació sobre la percepció o els danys causats pel sisme i en funció del desplegament de recursos necessari per atendre la població afectada.</p> <p>Taula 11. Criteris per establir les fases o situacions del Pla SISMICAT en funció de la intensitat màxima</p> <table border="1" data-bbox="443 762 1776 1034"> <thead> <tr> <th rowspan="2">Fase o situació del pla</th> <th colspan="3">Classificació comarcal</th> </tr> <tr> <th>Comarca de densitat alta o Zona A</th> <th>Comarca de densitat mitjana o Zona B</th> <th>Comarca de densitat baixa o Zona C</th> </tr> </thead> <tbody> <tr> <td>Situació de prealerta</td> <td>I màxima: 3 a 3,5 (III a III-IV)</td> <td>I màxima: 3 a 4 (III a IV)</td> <td>I màxima: 3 a 4,5 (III a IV-V)</td> </tr> <tr> <td>Fase d'alerta</td> <td>I màxima: 4 a 4,5 (IV a IV-V)</td> <td>I màxima: 4,5 a 5,5 (IV-V a V-VI)</td> <td>I màxima: 5 a 6,5 (V a VI-VII)</td> </tr> <tr> <td>Fase d'emergència</td> <td>I màxima: ≥ 5 ($\geq V$)</td> <td>I màxima: ≥ 6 ($\geq VI$)</td> <td>I màxima: ≥ 7 ($\geq VII$)</td> </tr> </tbody> </table> <p>Els sismes amb intensitats inferiors a 3 (III) no es consideren dins de les fases o situacions del Pla, tret que siguin àmpliament percebuts o causin algun tipus de danys d'acord amb el que s'estableix a la taula del punt 4.2.2 que es mostra a continuació. La difusió d'aquests sismes d'intensitat baixa es farà d'acord amb el que s'estableixi al procediment del CECAT.</p>	Fase o situació del pla	Classificació comarcal			Comarca de densitat alta o Zona A	Comarca de densitat mitjana o Zona B	Comarca de densitat baixa o Zona C	Situació de prealerta	I màxima: 3 a 3,5 (III a III-IV)	I màxima: 3 a 4 (III a IV)	I màxima: 3 a 4,5 (III a IV-V)	Fase d'alerta	I màxima: 4 a 4,5 (IV a IV-V)	I màxima: 4,5 a 5,5 (IV-V a V-VI)	I màxima: 5 a 6,5 (V a VI-VII)	Fase d'emergència	I màxima: ≥ 5 ($\geq V$)	I màxima: ≥ 6 ($\geq VI$)	I màxima: ≥ 7 ($\geq VII$)	
Fase o situació del pla	Classificació comarcal																				
	Comarca de densitat alta o Zona A	Comarca de densitat mitjana o Zona B	Comarca de densitat baixa o Zona C																		
Situació de prealerta	I màxima: 3 a 3,5 (III a III-IV)	I màxima: 3 a 4 (III a IV)	I màxima: 3 a 4,5 (III a IV-V)																		
Fase d'alerta	I màxima: 4 a 4,5 (IV a IV-V)	I màxima: 4,5 a 5,5 (IV-V a V-VI)	I màxima: 5 a 6,5 (V a VI-VII)																		
Fase d'emergència	I màxima: ≥ 5 ($\geq V$)	I màxima: ≥ 6 ($\geq VI$)	I màxima: ≥ 7 ($\geq VII$)																		

 <p>Ajuntament d'Alella</p>	<p style="text-align: center;">Alella</p> <p style="text-align: center;">DOCUMENT ÚNIC DE PROTECCIÓ CIVIL MUNICIPAL (DUPROCIM)</p>	<p>Data: Febrer de 2023 Revisió: 1</p>
--	---	--

RISC	SITUACIÓ	FASES DEL PLA																				
	<p>Taula 12. Criteris per establir les fases o situacions del Pla SISMICAT en funció de la percepció i dels danys observats</p> <table border="1" data-bbox="432 472 1787 778"> <thead> <tr> <th>Fase o situació del pla</th> <th>Percepció</th> <th>Danys persones</th> <th>Danys edificis</th> <th>Danys línies vitals</th> </tr> </thead> <tbody> <tr> <td>Situació de prealerta</td> <td>Percepció àmplia en algun municipi</td> <td>Cap</td> <td>Cap</td> <td>Cap</td> </tr> <tr> <td>Fase d'alerta</td> <td>Qualsevol</td> <td>Persones afectades</td> <td>Danys als edificis però sense edificis inhabitables</td> <td>Afectació de les línies vitals a escala local</td> </tr> <tr> <td>Fase d'emergència</td> <td>Qualsevol</td> <td>Víctimes mortals</td> <td>Edificis inhabitables</td> <td>Afectació de les línies vitals a escala comarcal</td> </tr> </tbody> </table>	Fase o situació del pla	Percepció	Danys persones	Danys edificis	Danys línies vitals	Situació de prealerta	Percepció àmplia en algun municipi	Cap	Cap	Cap	Fase d'alerta	Qualsevol	Persones afectades	Danys als edificis però sense edificis inhabitables	Afectació de les línies vitals a escala local	Fase d'emergència	Qualsevol	Víctimes mortals	Edificis inhabitables	Afectació de les línies vitals a escala comarcal	
Fase o situació del pla	Percepció	Danys persones	Danys edificis	Danys línies vitals																		
Situació de prealerta	Percepció àmplia en algun municipi	Cap	Cap	Cap																		
Fase d'alerta	Qualsevol	Persones afectades	Danys als edificis però sense edificis inhabitables	Afectació de les línies vitals a escala local																		
Fase d'emergència	Qualsevol	Víctimes mortals	Edificis inhabitables	Afectació de les línies vitals a escala comarcal																		

 <p>Ajuntament d'Alella</p>	<p style="text-align: center;">Alella</p> <p style="text-align: center;">DOCUMENT ÚNIC DE PROTECCIÓ CIVIL MUNICIPAL (DUPROCIM)</p>	<p>Data: Febrer de 2023 Revisió: 1</p>
--	---	--

RISC	SITUACIÓ	FASE D'ACTIVACIÓ
Vent	<ul style="list-style-type: none"> - Previsió de ventades amb un SMP grau 1 a la comarca del Barcelonès. - Previsió de ventades amb un SMP grau 2 a les comarques de densitat de població alta - Previsió de ventades amb un SMP grau 3 a les comarques de densitat de població baixa 	PREALERTA
	<ul style="list-style-type: none"> - Previsió de ventades amb un SMP grau 2 a la comarca del Barcelonès. - Previsió de ventades amb un SMP grau 3 a les comarques de densitat de població alta. - Previsió de ventades amb un SMP grau 4 a qualsevol comarca. - Previsió de ventades amb un SMP grau 5 a qualsevol comarca. - Previsió de ventades amb un SMP grau 6 a qualsevol comarca. - El vent està provocant danys poc importants d'abast territorial limitat. 	ALERTA
	<ul style="list-style-type: none"> - El vent està provocant danys importants i amb un abast territorial extens. 	EMERGÈNCIA


DUPROCIM

DOCUMENT ÚNIC DE PROTECCIÓ CIVIL MUNICIPAL

ANNEX 2
MODELS DE DECLARACIÓ D'ACTIVACIÓ I
ALTRES COMUNICATS I DISPOSICIONS

AJUNTAMENT D'ALELLA



 <p>Ajuntament d'Alella</p>	<p style="text-align: center;">Alella DOCUMENT ÚNIC DE PROTECCIÓ CIVIL MUNICIPAL (DUPROCIM)</p>	<p>Data: Febrer de 2023 Revisió: 1</p>
--	--	--


ANNEX 2. MODELS DE DECLARACIÓ D'ACTIVACIÓ I ALTRES COMUNICATS I DISPOSICIONS

1. MODEL DE DECLARACIÓ FORMAL DE SITUACIÓ DE PRE-ALERTA DEL PLA D'ACTUACIÓ MUNICIPAL PER

NOTIFICACIÓ DE COMUNICACIÓ DE SITUACIÓ DE <i>PRE-ALERTA</i> DEL PLA DE PROTECCIÓ CIVIL MUNICIPAL PER
<i>(enviar-ho al CECAT per correu electrònic)</i>
<p>....., alcalde/ssa de, pels poders que tinc,</p> <p>DECLARO: <u>LA SITUACIÓ DE PRE-ALERTA</u> del Pla de protecció civil municipal, a causa de/d'</p> <p>Les mesures previstes són:</p> <ul style="list-style-type: none"> • • <p>..... Alcalde/ssa</p> <p>de....., de/d' de 201</p>


2. MODEL DE DECLARACIÓ FORMAL D'ACTIVACIÓ I DESACTIVACIÓ DEL PLA DE PROTECCIÓ CIVIL MUNICIPAL PER EN ALERTA/EMERGÈNCIA

NOTIFICACIÓ D'ACTIVACIÓ PLA DE PROTECCIÓ CIVIL MUNICIPAL EN <i>ALERTA</i>
<i>(enviar-ho al CECAT per correu electrònic)</i>
<p>....., alcalde/ssa de, pels poders que tinc,</p> <p>DECLARO: <u>ACTIVAT</u> el Pla de protecció civil municipal, a causa de/d' <u>CONSTITUÏT</u> el Comitè d'Emergències.</p> <p>Les mesures previstes són:</p> <ul style="list-style-type: none"> • • <p>..... Alcalde/ssa</p> <p>de....., de/d' de 201</p>

 <p>Ajuntament d' Alella</p>	<p style="text-align: center;">Alella DOCUMENT ÚNIC DE PROTECCIÓ CIVIL MUNICIPAL (DUPROCIM)</p>	<p>Data: Febrer de 2023 Revisió: 1</p>
---	--	--

NOTIFICACIÓ D'ACTIVACIÓ PLA DE PROTECCIÓ CIVIL MUNICIPAL PER EN EMERGÈNCIA/ EMERGÈNCIA 1/EMERGÈNCIA 2
<i>(enviar-ho al CECAT per correu electrònic)</i>
<p>....., alcalde/ssa de, pels poders que tinc,</p> <p>DECLARO: <u>ACTIVAT</u> el Pla de protecció civil municipal, a causa de/d' <u>CONSTITUÏT</u> el Comitè d'Emergències.</p> <p>Les mesures previstes són:</p> <ul style="list-style-type: none"> • • <p>..... Alcalde/ssa</p> <p>de....., de/d' de 201</p>

NOTIFICACIÓ DE DESACTIVACIÓ DEL PLA DE PROTECCIÓ CIVIL MUNICIPAL PER
<i>(enviar-ho al CECAT per correu electrònic)</i>
<p>....., alcalde de, pels poders que tinc, ja que ha desaparegut tot el risc,</p> <p>DECLARO: <u>DISSOLT</u> el Comitè d'Emergències. <u>DESACTIVAT</u> el Pla de protecció civil municipal, a causa de/d', i la tornada a la normalitat.</p> <p>..... Alcalde/ssa</p> <p>de de/d' de 201</p>

 <p>Ajuntament d' Alella</p>	<p style="text-align: center;">Alella DOCUMENT ÚNIC DE PROTECCIÓ CIVIL MUNICIPAL (DUPROCIM)</p>	<p>Data: Febrer de 2023 Revisió: 1</p>
--	--	--

3. MODEL DE BAN AMB UNA ORDRE D'EVACUACIÓ O DE CONFINAMENT

BAN – ORDRE D'EVACUACIÓ
<p>L'Ajuntament comunica que s'ha d'evacuar la zona compresa:.....(especifiqueu el nom dels carrers / les zones)..... Seguiu les següents instruccions:</p> <ul style="list-style-type: none"> • Aneu amb els vostres vehicles a..... (especifiqueu el trajecte o la ruta a seguir, si cal)..... • Si no teniu un mitjà de transport propi, aneu a.....(especifiqueu l'adreça)..... • Agafeu només el que sigui imprescindible (la documentació; la medicació, si en preneu; diners...). Si aneu carregats, l'evacuació no podrà ser tan ràpida i àgil com cal.

BAN – ORDRE DE CONFINAMENT
<p>L'Ajuntament comunica que la població, barriada, ha de quedar-se confinada o tancada a casa seva. Seguiu les següents instruccions:</p> <ul style="list-style-type: none"> • Tanqueu-vos a casa vostra; si sou al carrer, tanqueu-vos a l'edifici més pròxim. • Tanqueu les portes i les finestres. • Pareu els sistemes de ventilació i climatització. • Escolteu la ràdio: us anirem informant de la situació. • No sortiu de casa fins que us ho diguem nosaltres.

4. MODEL DE COMUNICAT D'AVÍS D'EVACUACIÓ O DE CONFINAMENT

COMUNICAT D'EVACUACIÓ
<p>ATENCIÓ, ATENCIÓ: L'Ajuntament comunica que cal evacuar aquesta zona. Seguiu les següents instruccions:</p> <ul style="list-style-type: none"> • Aneu, amb els vostres vehicles, a • Si no teniu cap mitjà de transport, aneu a, on us recollirem. • Tanqueu bé les portes, les finestres i les persianes. <p>A, podreu esperar fins que hagi passat el risc. Us mantindrem informats.</p>

COMUNICAT DE CONFINAMENT
<p>ATENCIÓ, ATENCIÓ: L'Ajuntament comunica a la població, barriada.....que ha de quedar-se confinada o tancada a casa seva. Seguiu les següents instruccions:</p> <ul style="list-style-type: none"> • Tanqueu-vos a casa vostra, si sou al carrer a l'edifici més pròxim • Tanqueu les portes i les finestres • Pareu el sistema de ventilació i climatització • Escolteu la ràdio: us anirem informant de la situació • No sortiu de casa fins que us ho diguem nosaltres


DUPROCIM

DOCUMENT ÚNIC DE PROTECCIÓ CIVIL MUNICIPAL

ANNEX 3 CONSELLS D'AUTOPROTECCIÓ

AJUNTAMENT D'ALELLA



 <p>Ajuntament d'Allella</p>	<p style="text-align: center;">Alella</p> <p style="text-align: center;">DOCUMENT ÚNIC DE PROTECCIÓ CIVIL MUNICIPAL (DUPROCIM)</p>	<p>Data: Febrer de 2023 Revisió: 1</p>
---	---	--


ANNEX 3. CONSELLS D'AUTOPROTECCIÓ PEL RISC

A continuació es presenten els principals consells d'autoprotecció pels diferents riscos.
Es pot consultar tota la informació actualitzada sobre què cal fer en cas d'emergència al web:

http://interior.gencat.cat/ca/arees_dactuacio/proteccio_civil/consells_autoproteccio_emergencia

INCENDIS FORESTALS

CONSELLS D'AUTOPROTECCIÓ PER A LA POBLACIÓ
<p><i>Si l'incendi s'acosta a casa teva:</i></p> <ul style="list-style-type: none"> ▪ En primer lloc, manté la calma. ▪ Retira els objectes que es puguin cremar del voltant de la casa i també els mobles del jardí. ▪ Tanca les finestres, els porticons, la trampa del tiratge de la xemeneia i les ampolles de gas de l'exterior. Evita que hi entrin espurnes. ▪ Tingues a mà una llanterna perquè l'electricitat es pot tallar. ▪ Facilita l'entrada dels equips de socors a la teva propietat. ▪ En tot moment estigues atent a les indicacions dels responsables municipals, els bombers i la policia. <p><i>En cas d'evacuació:</i></p> <ul style="list-style-type: none"> ▪ Tanca tota la casa. ▪ Desconnecta la llum i el gas. ▪ Perquè l'evacuació sigui ràpida i ordenada, agafa l'imprescindible (la documentació, diners i medicaments). <p><i>Si l'incendi és a la teva porta:</i></p> <ul style="list-style-type: none"> ▪ Entra a casa amb tota la teva família i els animals domèstics i no l'abandonis fins que el foc no hagi passat. ▪ Tanca totes les portes, tant les interiors com les exteriors, i les entrades de respiració i ventilació, per aturar qualsevol aspiració d'aire. ▪ Desconnecta els subministraments de butà, gas natural, gasoil, etc. ▪ Col·loca les mànegues del jardí de tal manera que arribin a qualsevol racó de la casa. Omple d'aigua la banyera, les piques, etc. i, si tens temps, treu les cortines. ▪ No t'esveris encara que el fum penetri a la casa: posa tovalloles mullades sota les portes i ruixa-les sovint per evitar que s'escalfin. ▪ Protegeix-te amb roba de cotó o llana, amb unes ulleres i un mocador moll. ▪ Si el fum és espès, deixa els llums encesos per millorar la visibilitat i per facilitar que et trobin. ▪ Deixa els documents i els objectes de valor dins el cotxe, al garatge, amb les portes tancades, per si has de fugir. <p><i>Si ets a camp obert:</i></p> <ul style="list-style-type: none"> ▪ Allunya't del front del foc pels costats. És vital fugir en la direcció oposada a l'avenç del foc i del fum. ▪ Entra a la zona ja cremada al més aviat possible. ▪ Regula la respiració: unes inspiracions poc profundes i lentes, agafant l'aire de prop de terra, eviten inhalar el fum espès. ▪ Si pots, mulla un mocador per tapar-te la cara i evita així els efectes nocius del fum. ▪ No et refugiïs a pous ni coves, ja que l'oxigen pot acabar-s'hi ràpidament. Evita també les zones de pendent, els ports de muntanya i les valls estretes, perquè l'aire calent tendeix a pujar. ▪ En cas de perill imminent, estira't de bocaterrosa. <p><i>Si ets al cotxe:</i></p> <ul style="list-style-type: none"> ▪ Si hi ets a temps, busca un lloc arrecerat i atura't. Si el front del foc travessa la carretera, no surtis del vehicle, tanca els vidres i encén els fars perquè et puguin trobar entre el fum.

 <p>Ajuntament d'Alèlla</p>	<p style="text-align: center;">Alèlla DOCUMENT ÚNIC DE PROTECCIÓ CIVIL MUNICIPAL (DUPROCIM)</p>	<p>Data: Febrer de 2023 Revisió: 1</p>
--	--	--

INUNDACIONS

CONSELLS D'AUTOPROTECCIÓ PER A LA POBLACIÓ EN CAS DE RISC DE NEVADES

ABANS QUE ARRIBI EL PERÍODE DE PLUGES

- Comprova on estan localitzats l'interruptor general del corrent elèctric i les claus de pas de l'aigua i del gas de casa teva.
- Prevén el deteriorament de la teulada i les terrasses per evitar filtracions que puguin afectar l'estructura de l'edifici.
- Revisa periòdicament la teulada i mantén nets els baixants i desguassos d'aigua de pluja, especialment als patis o als terrats.
- En soterranis i locals amb possibilitats d'inundació, preveu mesures de protecció i disposa d'eines per treure l'aigua (bombes d'aigua, etc.).
- Tingues elements d'utilitat a mà, com ara un transistor, una llanterna, els medicaments indispensables, roba d'abric, roba de protecció (impermeables, botes d'aigua, etc.) i la documentació personal.
- Al cotxe, també és recomanable portar una llanterna, roba d'abric i roba de protecció per a l'aigua, una farmaciola i mapes de carreteres.
- No t'oblidis de portar el telèfon mòbil carregat: et permetrà demanar ajut en cas que pateixis una emergència.
- **Consulta les previsions meteorològiques i si t'has de desplaçar, consulta l'estat de la xarxa viària i les rutes a seguir:**
 - Servei Meteorològic de Catalunya (SMC)
 - Servei Català de Trànsit
 - Portal de la mobilitat
 - 012 Atenció Ciutadana
 - En situació d'emergència segueix les informacions i les indicacions de les autoritats. Informa't a través dels mitjans de comunicació social (emissores de ràdio, televisió, web, Twitter, etc.).
- Recorda: si necessites ajuda durant l'emergència, truca al 112.

SI ET SORPRENEN PRECIPITACIONS IMPORTANTS QUAN ETS A CASA:


- No baixis a les zones inundables de casa teva com ara el soterrani, el garatge, etc. Queda't a les zones altes.
- No deixis fora objectes o mobles que l'aigua pugui arrossegar.
- Tanca portes i finestres i obtura totes les escletxes possibles.
- Posa els animals domèstics, els aliments, l'aigua potable, els documents importants, els objectes de valor i, sobre tot, els productes perillosos (com ara verí per a les rates, dissolvents, etc.) en llocs alts i protegits.
- Si se t'inunda la casa, tanca l'interruptor general de l'electricitat.
- Si a l'edifici on et trobes no hi estàs segur, surt, tanca la porta i dirigeix-te a algun punt alt de la zona.

SI HAS DE MARXAR DE CASA:

- Tanca les claus de pas de l'aigua i del gas i l'interruptor general de l'electricitat.
- Tanca i assegura portes i finestres.
- Agafa un bastó, una llanterna, roba impermeable i calçat adequat i emporta't la documentació personal, els diners i els medicaments imprescindibles.
- No caminis per zones on hi hagi aigua en moviment i, si cal, ajuda't amb el bastó per determinar l'alçada de l'aigua o detectar zones perilloses. Segueix les instruccions dels equips de socors.


QUAN TORNIS A CASA UN COP PASSAT EL PERILL:

- Fes una inspecció prèvia i no hi accedeixis si hi ha perill d'ensorrament.
- Si l'aigua no té garanties de potabilitat, bull-la o beu aigua embotellada.
- Revisa l'estat dels aliments abans de consumir-los.
- Retira ràpidament els animals morts.
 - Eviteu les rutes difícils, com les carreteres i els ports de muntanya.
 - Circuleu per les vies principals i autopistes.
 - Si la ruta és perillosa torneu endarrera o cerqueu refugi.
 - Procureu no viatjar sol.

 <p>Ajuntament d'Allella</p>	<p style="text-align: center;">Allella</p> <p style="text-align: center;">DOCUMENT ÚNIC DE PROTECCIÓ CIVIL MUNICIPAL (DUPROCIM)</p>	<p>Data: Febrer de 2023 Revisió: 1</p>
---	--	--

NEVADES

CONSELLS D'AUTOPROTECCIÓ PER A LA POBLACIÓ EN CAS DE RISC DE NEVADES
<p>1) <u>ABANS QUE ARRIBI L'HIVERN:</u></p> <ul style="list-style-type: none"> • A l'habitatge cal tenir preparat el material següent: <ul style="list-style-type: none"> - Un transistor i piles de recanvi (renoveu-les periòdicament), per poder escoltar les previsions meteorològiques. - Llanternes, fanals de càmping, espelmes,... - Emmagatzemar aliments amb calories, combustibles i productes de neteja. - Una farmaciola de primers auxilis i medicaments que prenguin de forma habitual o esporàdica els membres de la família. - Roba i calçat adient per a les baixades de temperatura i les nevades. • Cal revisar: <ul style="list-style-type: none"> ▪ A l'habitatge <ul style="list-style-type: none"> - Tots els punts de l'habitatge on hi hagi entrades d'aire de l'exterior: finestres, portes,... Cal protegir-les amb una cinta adhesiva que aïlli. - L'estat dels teulats i de les baixades d'aigua. - Les branques dels arbres, cal podar-les si són massa llargues per evitar que es trenquin (poden perjudicar les línies elèctriques del costat). - Procureu-vos combustible per a la calefacció. ▪ En el vehicle: <ul style="list-style-type: none"> - Disposar de cadenes (en bon estat), llanterna, manta de viatge. - Comprovar l'estat de les bateries, el dipòsit de benzina, les llums, els frens, els pneumàtics, la calefacció, el parabrises,...amb la finalitat de mantenir el vehicle per a les condicions de l'hivern.
<p>2) <u>EN SITUACIÓ DE RISC IMMINENT O DURANT LA NEVADA</u></p> <ul style="list-style-type: none"> • Informe-vos de les previsions meteorològiques: <ul style="list-style-type: none"> - Mitjans de comunicació. - Servei Meteorològic de Catalunya (METEOCAT). - Instituto Nacional de Meteorologia (INM). • Si sou a casa o en un edifici cal que: <ul style="list-style-type: none"> - Escolteu la ràdio: Catalunya ràdio, Radio Nacional d'Espanya, emissores locals. Esteu atents a la informació meteorològica i a les consignes de les autoritats. - Feu un ús correcte de la calefacció. - Desconnecteu els aparells elèctrics no necessaris. - Consumiu els queviures de manera racional. - Eviteu tenir estufes de llenya, carbó o gas i brasers a llocs tancats on no es renovi l'aire, hi ha perill d'enverinament. - Vigileu les canonades d'aigua, cal mantenir un rajolí constant a les aixetes per evitar que es congelin. En les calefaccions cal emprar anticongelant, si s'escau. - No telefoneu, cal deixar les línies lliures per als equips de socors. - No deixeu sortir al carrer a les persones d'edat avançada ni als/les nens/es. • Si heu de sortir al carrer o sou fora: <ul style="list-style-type: none"> - Abrigueu-vos bé si heu de passar molt temps fora: Cal dur peces de roba lleugeres, una sobre l'altra. Evitar dur roba ajustada. Cal permetre que l'aire circuli i actuï com a aïllant. Les manyoples proporcionen més calor que els guants. - Protegiu-vos sobretot la cara i el cap. Eviteu que l'aire fred us entri directament als pulmons. - Eviteu fer exercicis físics excessius, ja que el fred fa una pressió extra sobre el cor i es corre el perill de patir un atac cardíac o de fer mal a l'organisme. - Si no és imprescindible, eviteu sortir al carrer si fa vent i neva ja que disminueix la visibilitat. • Si heu d'agafar el cotxe: <ul style="list-style-type: none"> - Cal equipar-lo. - Cal planificar la sortida, conèixer la previsió meteorològica de la zona per on s'ha de circular, les rutes i els llocs on refugiar-se en cas de tempesta (pobles, refugis, hotels de carretera,...). - Si heu d'emprendre un viatge cal dur dins el cotxe com a mínim: ràdio, pala, corda, roba d'abric, aliments rics en calories (xocolata, fruits secs,...). - Cal conèixer abans de començar el viatge les rutes per on circular - Eviteu les rutes difícils, com les carreteres i els ports de muntanya.

 <p>Ajuntament d' Alella</p>	<p style="text-align: center;">Alella</p> <p style="text-align: center;">DOCUMENT ÚNIC DE PROTECCIÓ CIVIL MUNICIPAL (DUPROCIM)</p>	<p>Data: Febrer de 2023 Revisió: 1</p>
---	---	--

CONSELLS D'AUTOPROTECCIÓ PER A LA POBLACIÓ EN CAS DE RISC DE NEVADES

- Circuleu per les vies principals i autopistes.
 - Si la ruta és perillosa torneu endarrera o cerqueu refugi.
 - Procureu no viatjar sol.
 - Cal que poseu les cadenes a les rodes motrius del cotxe en cas de neu o de glaç. En aquest cas escolliu un lloc que no interrompi la circulació dels altres vehicles.
 - No avanceu als altres vehicles si les condicions no són favorables.
 - Porteu el cinturó posat, els nens i les nenes han d'estar ben asseguts/des a les seves cadires.
 - Desconfieu dels indrets amb ombres, dels ponts, dels viaductes i de les interseccions ja que pot haver-hi gel.
 - Sempre que sigui possible eviteu agafar el cotxe, sobretot si és de nit.
- **Si el temporal us agafa dins del cotxe:**
- Intenteu cercar refugi.
 - Sinó trobeu refugi quedeu-vos dins el cotxe, els pneumàtics actuen com a aïllant del fred.
 - Deixeu la calefacció posada i la finestra una mica oberta.
 - No us adormiu amb el motor en marxa.
 - Manteniu net de neu el tub d'escapament.
 - No empreu les marques deixades per altres vehicles, és millor avançar per neu verge.
 - Si hi ha gel no trepitgeu el fre.
 - Inicieu la marxa lentament, si el vehicle patina, desaccelereu.
 - Si baixeu un pendent, manteniu una distància superior a la normal.

RISC SÍSMIC


CONSELLS D'AUTOPROTECCIÓ PER A LA POBLACIÓ EN CAS DE RISC SÍSMIC

Si us trobeu a casa:

- Refugieu-vos sota una taula sòlida o bé en un angle de la paret.
- No fugiu durant la sacsejada, molta gent és víctima de la caiguda d'objectes.
- No agafeu l'ascensor.
- Si sou al carrer:
 - Allunyeu-vos dels edificis, si no podeu refugieu-vos en un portal.
 - Si sou al vehicle quedeu-vos dins, lluny de tot allò que perilli de caure.

Després de la sacsejada

- Escolteu la ràdio i seguïu les instruccions de les autoritats.
- Tanqueu les connexions d'aigua i gas. No utilitzeu l'ascensor.
- Evacueu l'edifici i emporteu-vos la documentació, roba d'abric i els vostres medicaments indispensables.
- Dirigiu-vos a un lloc aïllat i protegit de la caiguda d'objectes. Aneu pel mig del carrer, vigilant les vores i el que pugués caure.
- Eviteu les zones costaneres, ja que hi pot haver perill de grans onades (sisme submarí).

 <p>Ajuntament d'Allella</p>	<p>Allella</p> <p>DOCUMENT ÚNIC DE PROTECCIÓ CIVIL MUNICIPAL (DUPROCIM)</p>	<p>Data: Febrer de 2023</p> <p>Revisió: 1</p>
---	--	---

RISC VENTADES

CONSELLS D'AUTOPROTECCIÓ PER A LA POBLACIÓ EN CAS DE RISC PER VENTADES

Si us trobeu a casa:

- Tanca i assegura portes, finestres i tendals. Abaixa completament les persianes i, si són de cordó, subjecta-les bé.
- Eviteu deixar testos o altres objectes no estàtics a les façanes i terrasses i recolliu la roba dels estenedors per evitar que el vent els pugui fer caure al carrer i provocar un accident.

Si us trobeu a l'exterior:


- Vigileu amb el mobiliari urbà, l'enllumenat dels carrers, les motos i els cotxes aparcats, les grues, els contenidors de brossa, l'arbrat i tot allò que el vent pugui fer caure.
- No pugeu a llocs alts i exposats al vent, com ara les bastides o altres construccions.
- Eviteu els parcs, els jardins i les zones boscoses. Si sou a una zona arbrada, vigileu amb els arbres que puguin caure i eviteu totes les activitats amb foc. Tingueu en compte també la proximitat dels arbres als edificis: el vent els podria fer caure a sobre.
- Quan hi hagi temporal amb grans onades, no accediu als punts del litoral afectats pel fort onatge o als llocs on les onades trenquin amb força, allunyeu-vos d'espigons, esculleres i passejos marítics.

Si heu de conduir:

- Consulteu les prediccions del temps i l'estat de les carreteres. Si es preveuen vents forts, eviteu desplaçar-vos per carretera.
- Si és imprescindible desplaçar-vos, tingueu molta precaució perquè us podeu trobar obstacles a la via.
- Cal alentir la marxa per poder mantenir la trajectòria del vehicle corregint les desviacions, és important subjectar el volant amb fermesa.
- Sigueu prudents en els avançaments i mantingueu les distàncies laterals adequades amb els altres vehicles.
- Si conduïu vehicles de grans dimensions o amb remolc, extremeu les precaucions perquè teniu més risc de sortir-vos de la via o bolcar.

Si heu de fer una activitat de lleure:

- Aneu amb compte en practicar esports a l'aire lliure.
- En l'esquí, tingueu en compte que els remuntadors poden veure's afectats pel vent.
- Al mar, no navegueu i vigileu amb els amarratges de les embarcacions. No passegeu per les esculleres o espigons o zones properes al mar.
- A la muntanya, extremeu les precaucions i no us apropau ni passegeu pels penya-segats. Tingueu en compte que el vent pot arrossegar objectes voluminosos (per exemple, pedres per un pendent pronunciat) i afavorir l'acumulació de neu, amb l'augment consegüent del perill d'allaus.

 <p>Ajuntament d'Allella</p>	<p>Allella</p> <p>DOCUMENT ÚNIC DE PROTECCIÓ CIVIL MUNICIPAL (DUPROCIM)</p>	<p>Data: Febrer de 2023 Revisió: 1</p>
--	--	--

CONSELLS D'AUTOPROTECCIÓ PER ALS ACTUANTS
<ul style="list-style-type: none"> • Recomanacions generals: Utilitzar l'equipament de protecció individual adient segons el tipus de contaminant: roba de protecció, guants, mascareta, bata o granota, quan s'hagi de treballar amb agents químics. Respectar les normes d'higiene generals: no fumar, no menjar, no beure ni prendre begudes alcohòliques mentre es realitzen les tasques de neteja. Rentar-se acuradament les mans abans i després de la manipulació de qualsevol agent químic. Informar-se abans de començar a realitzar les tasques de neteja, de les actuacions a fer en cas d'exposició aguda accidental. En cas de malestar o d'aparició d'alteracions a la pell cal anar immediatament a un centre mèdic. Estar atent a la direcció i la força del vent. EVITAR ARRISCAR-SE INÚTILMENT ! • En cas que el producte causant de la contaminació sigui un derivat pesant del petroli (a més de les recomanacions generals anteriors): Per a la neteja de la pell no s'han d'utilitzar dissolvents, benzina o d'altres productes abrasius. Per eliminar el fuel de la pell en primer lloc caldrà treure'n el màxim possible amb paper absorbent i dissoldre els residus restants amb productes greixosos (olis, vaselina o productes similars) A continuació cal netejar la pell amb aigua i sabó. En el cas de que afecti als ulls, es netejaran amb molta aigua durant més de 10 minuts.

CONSELLS GENERALS

CONSELLS D'AUTOPROTECCIÓ PER ALS ACTUANTS
<ul style="list-style-type: none"> ▪ Observa els consells precedents: consells generals d'autoprotecció per a la població. ▪ Informa't de la zona segura, on has d'actuar. No entris a cap zona de la qual no coneguis el risc. ▪ Informa't periòdicament de la situació. ▪ Estigues atent a la previsió meteorològica. ▪ La roba i el calçat han de donar-te protecció. Vesteix i calça adequadament. <p>NO T'ARRISQUIS INÚTILMENT!</p>


DUPROCIM

DOCUMENT ÚNIC DE PROTECCIÓ CIVIL MUNICIPAL

ANNEX 4 PLANS D'AUTOPROTECCIÓ ASSOCIATS

AJUNTAMENT D'ALELLA



 <p>Ajuntament d'Alella</p>	<p>Alella</p> <p>DOCUMENT ÚNIC DE PROTECCIÓ CIVIL MUNICIPAL (DUPROCIM)</p>	<p>Data: Febrer de 2023 Revisió: 1</p>
--	---	--

ANNEX 4. PLANS D'AUTOPROTECCIÓ ASSOCIATS

Al municipi d'Alella NO s'ha elaborat cap pla d'autoprotecció associat.

DUPROCIM

DOCUMENT ÚNIC DE PROTECCIÓ CIVIL MUNICIPAL

ANNEX 5 HISTÒRIC D'EMERGÈNCIES MÉS RECENT

AJUNTAMENT D'ALELLA



 <p>Ajuntament d'Alella</p>	<p>Alella</p> <p>DOCUMENT ÚNIC DE PROTECCIÓ CIVIL MUNICIPAL (DUPROCIM)</p>	<p>Data: Febrer de 2023 Revisió: 1</p>
--	---	--

ANNEX 5. HISTÒRIC D'EMERGÈNCIES MÉS RECENT


INCENDIS		
DADES DE LOCALITZACIÓ	DATA/ES	DANYS / INCIDÈNCIES
Incendi al Coll de Font de Cera	Finals anys 80	Afectació a la zona del Cementiri i la zona de Ginestells.
Incendi des de Badalona a Alella	1994	Afectació a la zona del Cementiri i la zona de Ginestells.
Incendi a la urbanització de la Font de Cera	2010	Afectació a forest
Incendi entre Mas Coll i Can Comulada	2014	Afectació a forest
Incendi de Tiana a Can Comulada	2015	Afectació a forest.

NEVADES		
DESCRIPCIÓ	DATA/ES	DANYS / INCIDÈNCIES
Llevantada que afectà a tot Catalunya. Gruixos >40 cm	8 i 9 març 2010	Xarxa viària local i municipal. Accessos als nuclis. Suspensió total del Transport escolar.

INUNDACIONS		
DESCRIPCIÓ	DATA/ES	DANYS / INCIDÈNCIES
Fenomen Meteorològic Advers (FMA): Temporal Glòria.	20, 21 i 22 de gener de 2020	Xarxa viària local i municipal. Accessos als nuclis. Incidències en obres de fàbrica.

VENTADES		
DESCRIPCIÓ	DATA/ES	DANYS / INCIDÈNCIES
Fenomen Meteorològic Advers (FMA): Temporal Glòria.	20, 21 i 22 de gener de 2020	Incidències en tendals, arbrat...

SISMES		
DESCRIPCIÓ	DATA/ES	DANYS / INCIDÈNCIES
-	-	-

 <p>Ajuntament d'Allella</p>	<p>Allella</p> <p>DOCUMENT ÚNIC DE PROTECCIÓ CIVIL MUNICIPAL (DUPROCIM)</p>	<p>Data: Febrer de 2023 Revisió: 1</p>
--	--	--

PLA ESPECIAL PER PANDÈMIES		
DESCRIPCIÓ	DATA/ES	DANYS / INCIDÈNCIES
<p>Emergències associades a malalties transmissibles emergents amb potencial alt risc: COVID-19 (Coronavirus)</p>	<p>Situació d'Alarma nacional a partir del 14/03/2020</p>	<p>Situació de pandèmia mundial que ha afectat a qualsevol edat, amb víctimes mortals, especialment gent gran i gent amb malalties cròniques.</p>



**Diputació
Barcelona**

**Àrea d'Infraestructures
i Espais Naturals**

Gerència de Serveis d'Habitatge, Urbanisme i Activitats

Comte d'Urgell, 187, 2a pl.

Edifici del Rellotge

08036 Barcelona

Tel. 934 022 890 · Fax 934 020 653

gs.hua@diba.cat · www.diba.cat/