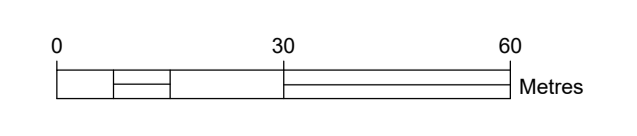


data plan: P04022; unificacions totes; ruta i orleu; layout\servicio\genera\desp. obres\projectes\20\_6623\_la\_miralda\_cella\_02\_parcelsa\_01\planos\0\_02b\_ord - ILLA EST

**ORDENACIÓ - esc.: 1 / 1000**

**LLEGGENDA**  
 ÀMBIT SUDT1 - LA MIRALDA: 117.914,97 m<sup>2</sup>



Projecte:  
**PLA PARCIAL URBANÍSTIC SECTOR SUDT1 - LA MIRALDA**

Emploçament:  
 Carretera del Masnou a Graneros  
 SECTOR SUDT1 - LA MIRALDA  
 08320 - ALELLA (Barcelona)

Escala:  
 A1 E1/1.000  
 Activitat:  
 URBANISME

Original  
 Revisió 1  
 Revisió 2  
 Revisió 3

Dibuixat  
 DPL

Comprovat  
 CTH

Data  
 Març 2022

Denominació:  
**ORDENACIÓ - ALTERNATIVES ILLA EST**

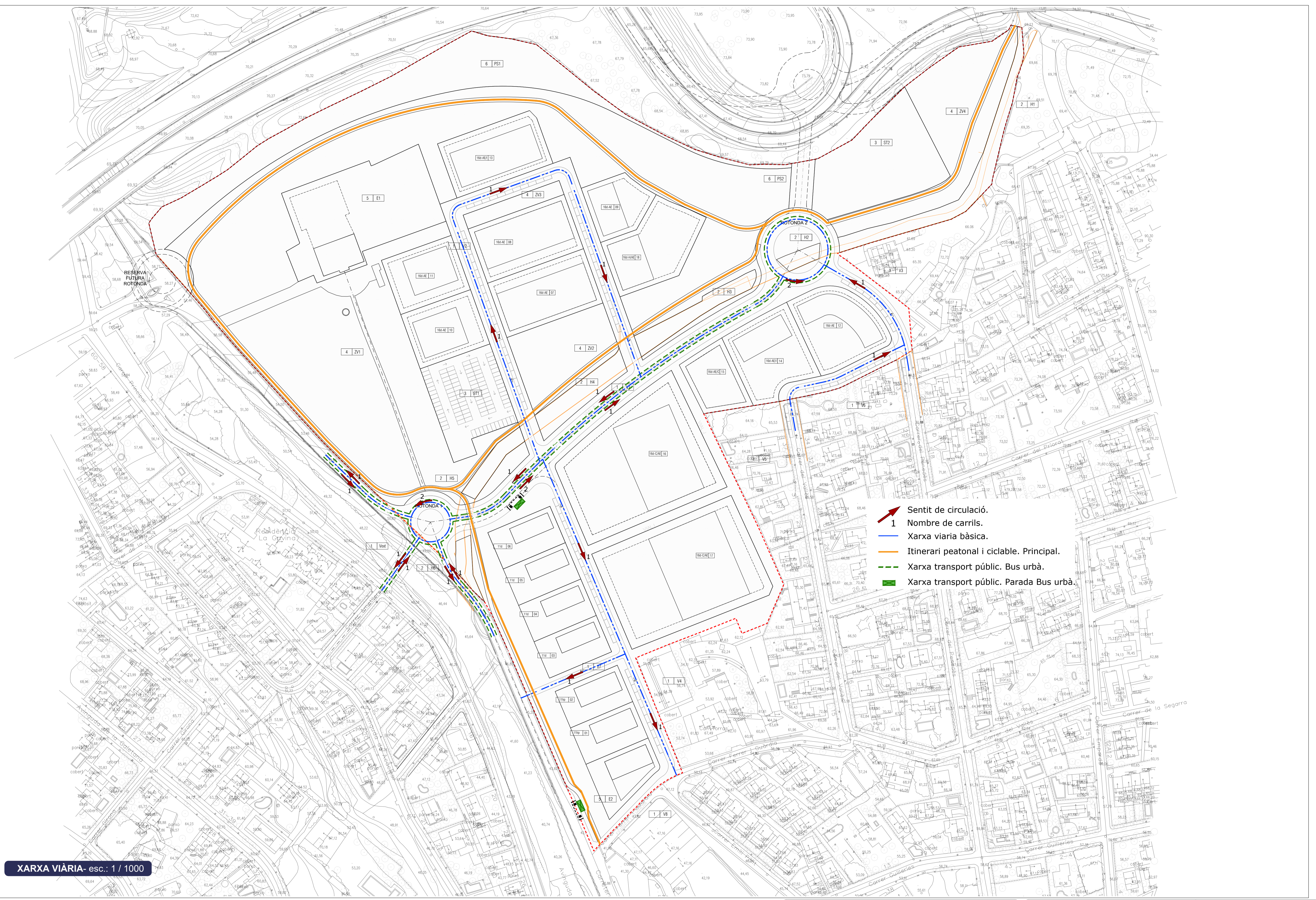
Expedient: Exp.: cat.Plano: N° Plano: Rev:  
 20/6623 U O 02b 01

Cliant:  
**ASSOCIACIÓ ADMINISTRATIVA DE COOPERACIÓ PROVISIONAL DEL SECTOR SUDT-01 LA MIRALDA**









**XARXA VIÀRIA- esc.: 1 / 1000**

**LLEGGENDA**

ÀMBIT SUDT1 - LA MIRALDA: 117.914,97 m<sup>2</sup>

0 30 60 Metres

- Sentit de circulació.
- 1** Nombre de carrils.
- Xarxa viària bàsica.
- Itinerari peatonal i ciclable. Principal.
- Xarxa transport públic. Bus urbà.
- Xarxa transport públic. Parada Bus urbà.

Projecte: **PLA PARCIAL URBANÍSTIC SECTOR SUDT1 - LA MIRALDA**

Denominació: **XARXA VIÀRIA**

Expedient: **20/6623 U** | Epl.: **03** | Plànol: **01** | Rev:

Emplaçament: Carretera del Masnou a Graneros  
SECTOR SUDT1 - LA MIRALDA  
08020 - ALELLA (Barcelona)

Escala: **A1 E1/1.000**  
Activitat: **URBANISME**

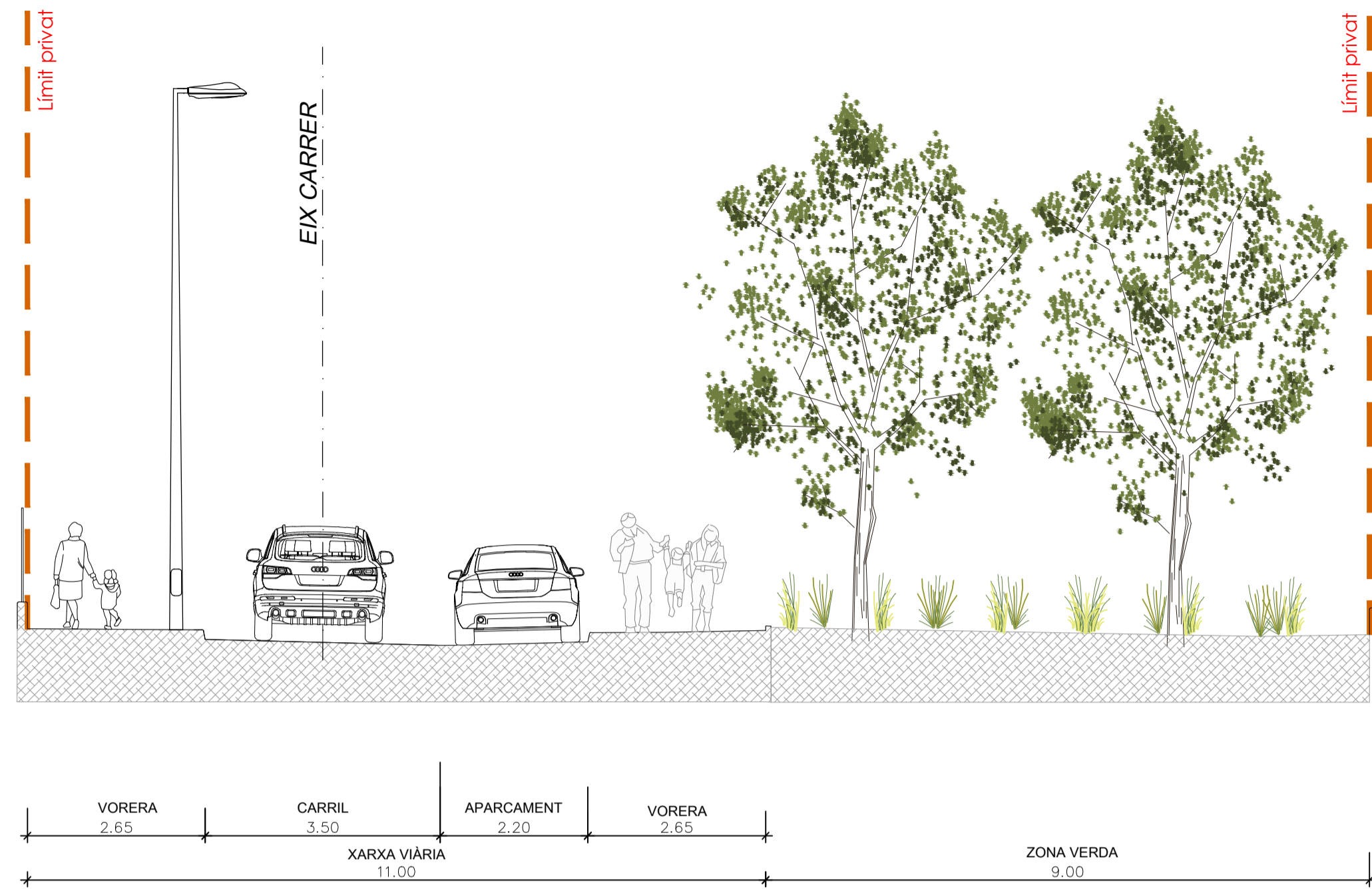
Original	Dibuixat	Comprovat	Data
Revisió 2	<b>JRZ</b>	<b>CHH</b>	Març 2022
Revisió 3			

Cliant: **ASSOCIACIÓ ADMINISTRATIVA DE COOPERACIÓ PROVISIONAL DEL SECTOR SUDT-01 LA MIRALDA**

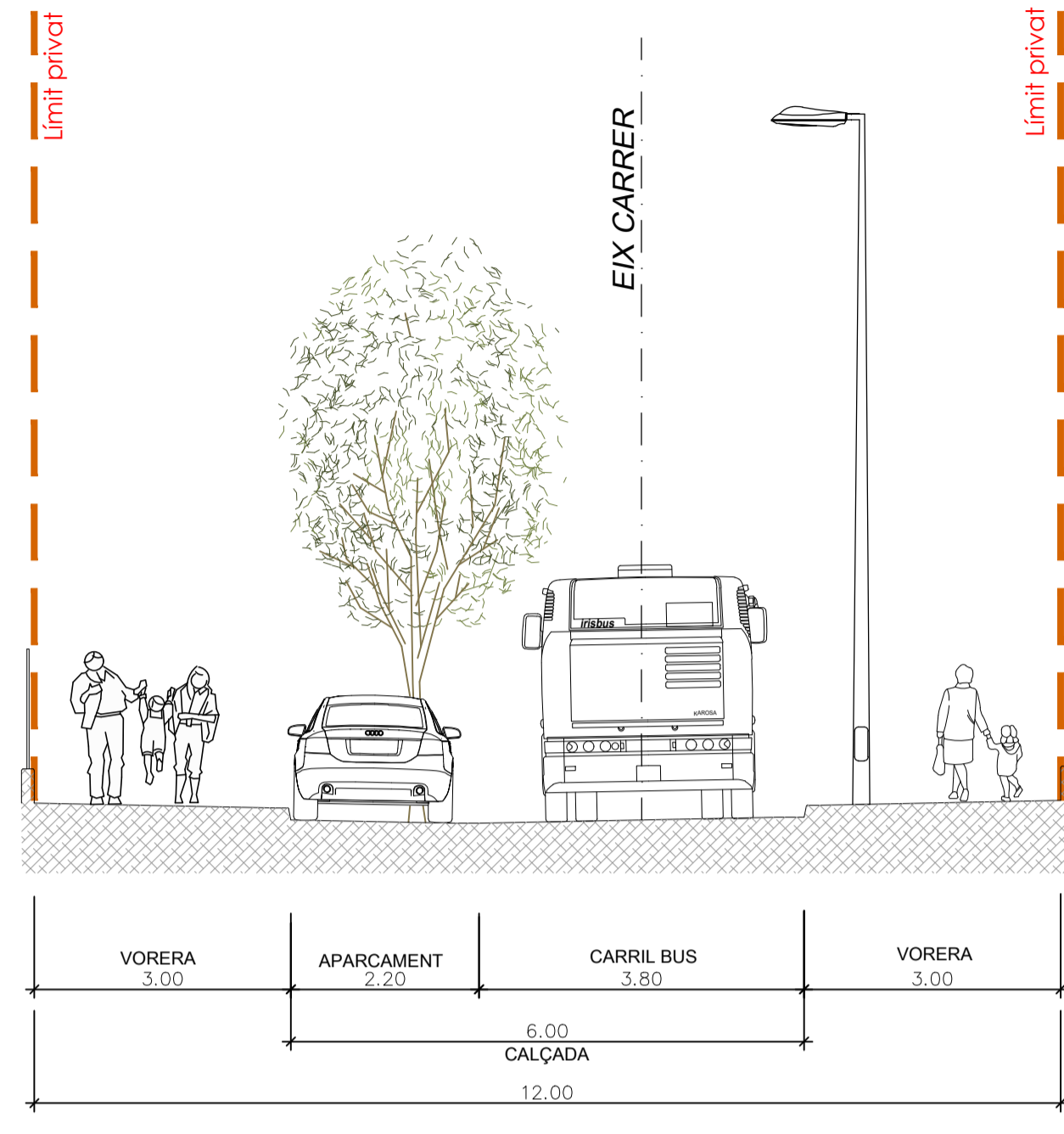
**nadico**  
ingeniería arquitectura consultoria  
www.nadico.net | nadico@nadico.net | T(+34) 902.197.230

data: plot: P040222 | unloc: c:\corres\torres | ruta: l: ornu | layout: \servidor\genera\desp. obres\projectes\20\_6623\pla parcial urba an Plànol: 01 | O:03 XARXA VIÀRIA





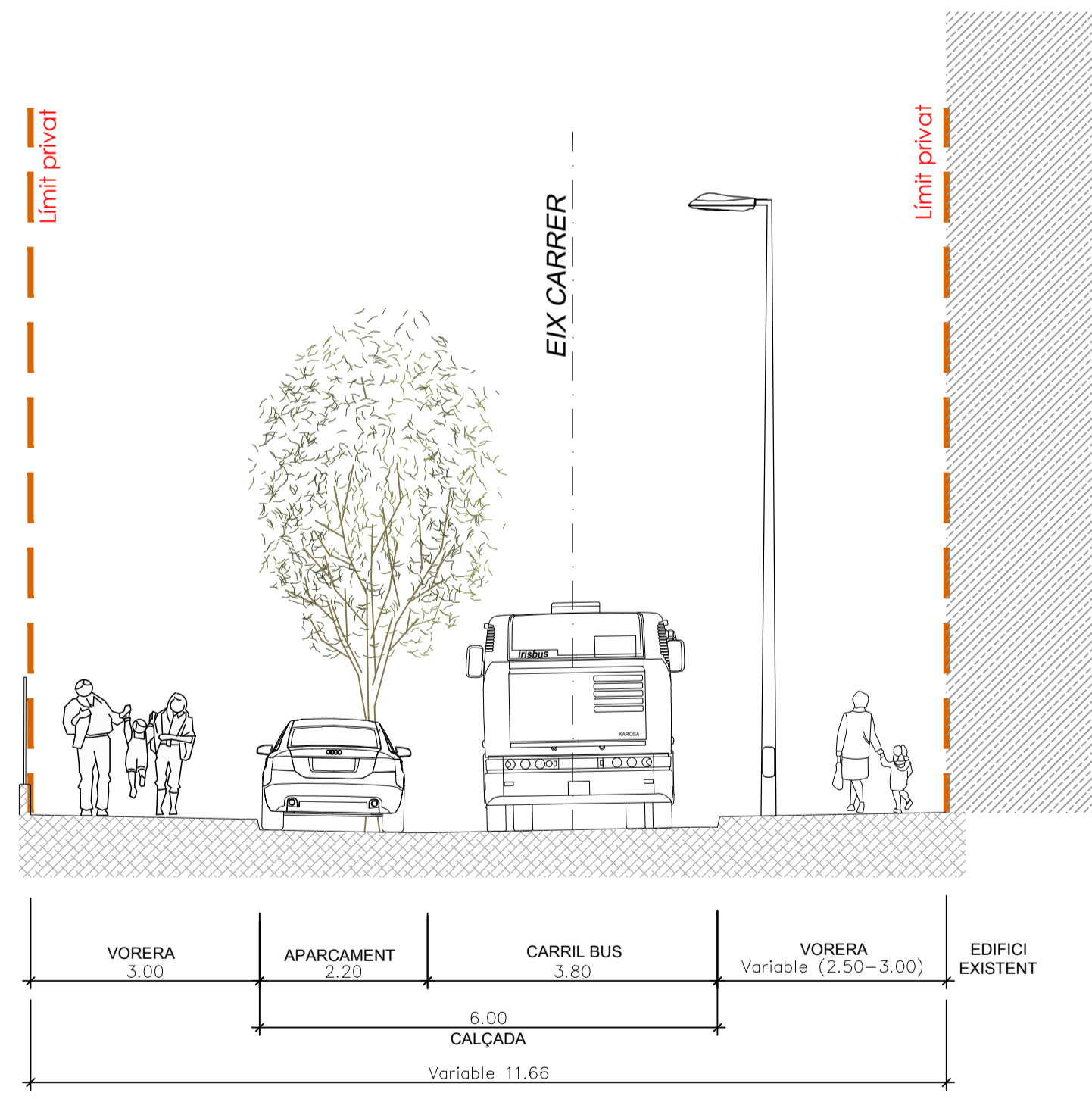
SECCIÓ TIPUS 4 e: 1/75



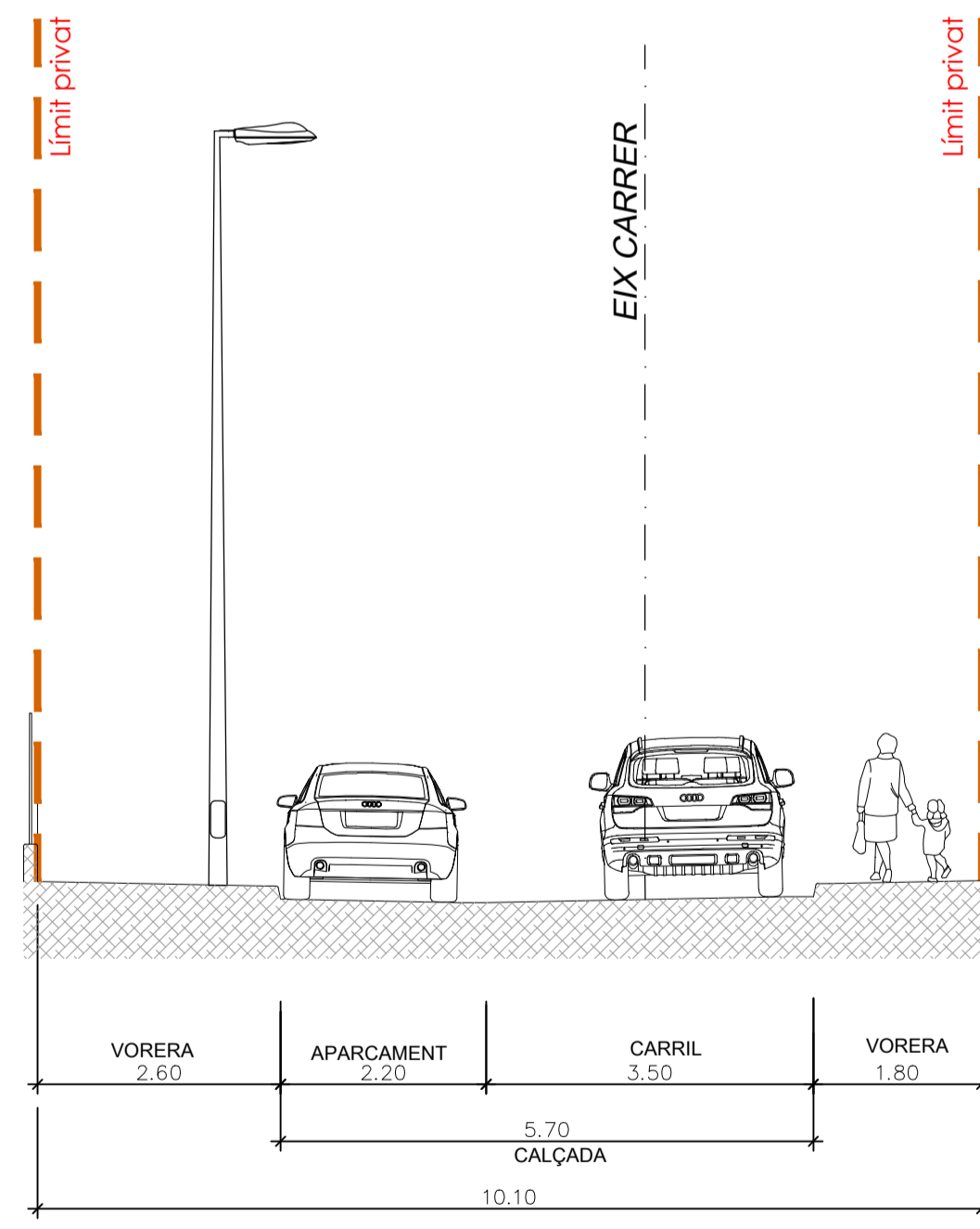
SECCIÓ TIPUS 5 e: 1/75



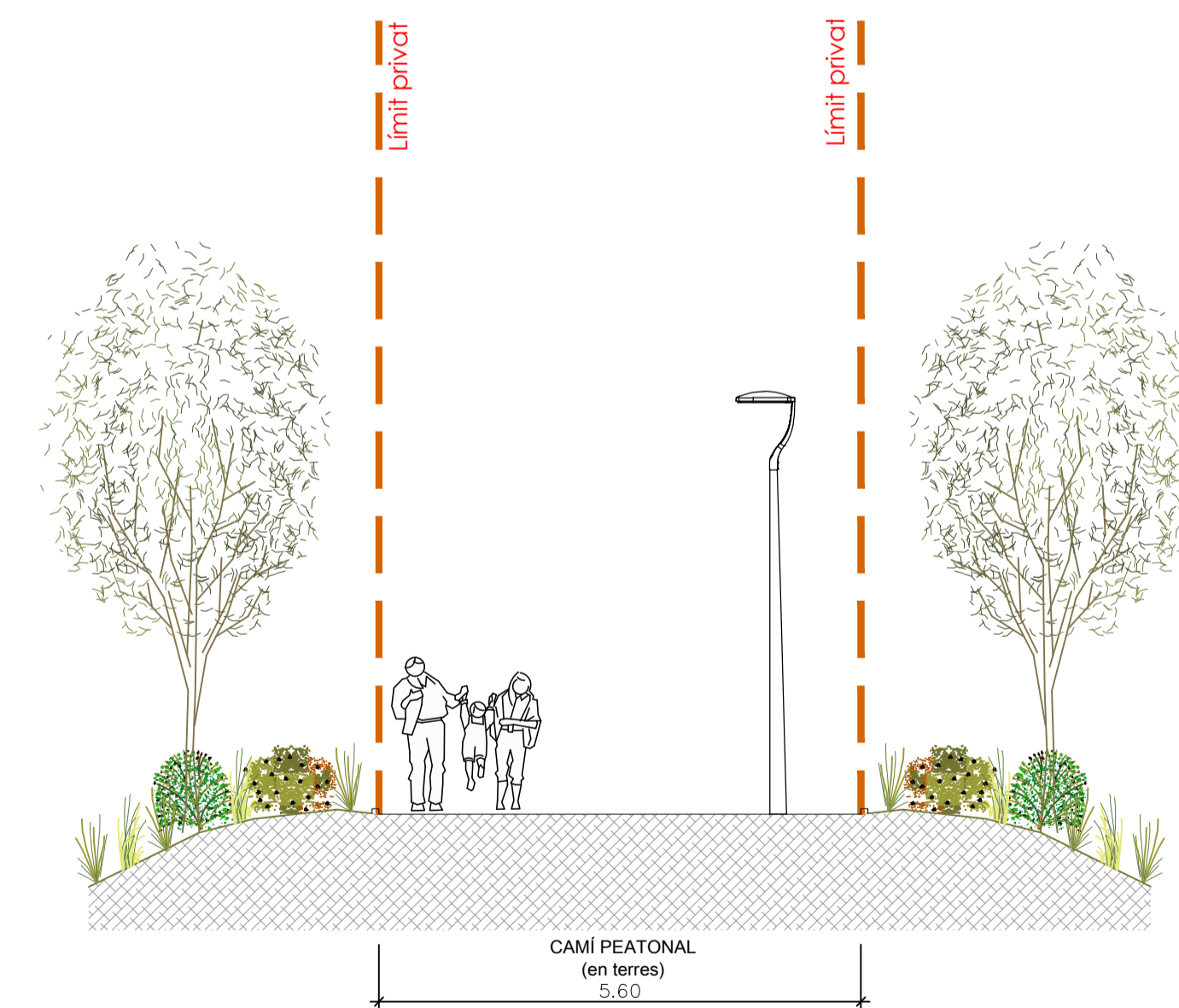
PLANTA GENERAL e: 1/5000



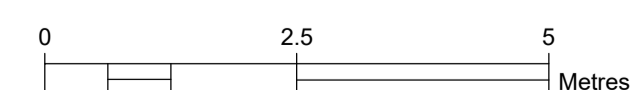
SECCIÓ TIPUS 6 e: 1/75



SECCIÓ TIPUS 7 e: 1/75



SECCIÓ TIPUS 8 e: 1/75



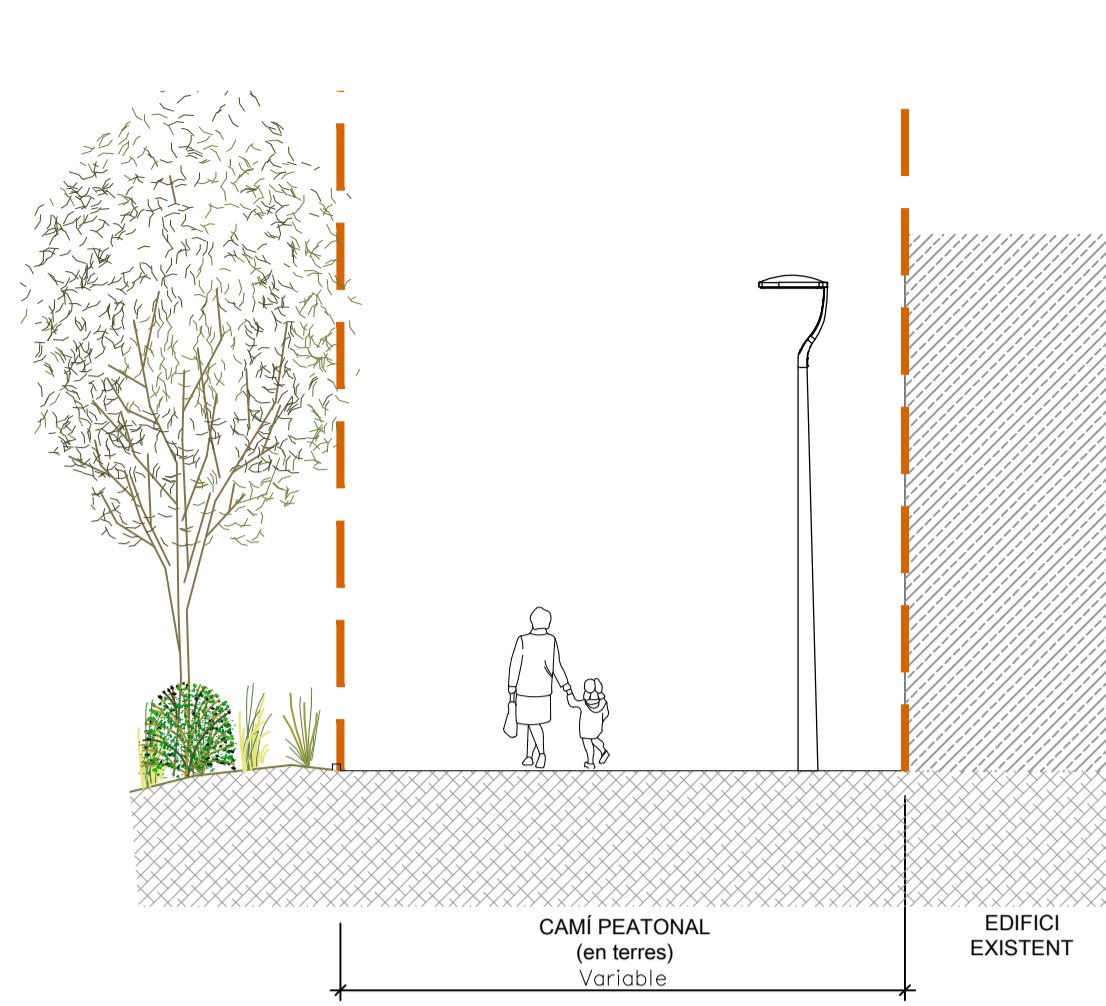
Projecte: PLA PARCIAL URBANÍSTIC SECTOR SUDTI - LA MIRALDA			
Emplaçament: Carretera del Masnou a Granollers SECTOR SUDTI - LA MIRALDA 08320 - ALELLA (Barcelona)	Escala: Original Revisió 1 Revisió 2 Revisió 3	Dibuixat: JRZ	Comprovat: CFC
Data: Març 2022			

Denominació: SECCIONS TIPUS II	Expedient: 20/6623 U	Exp.º: O	cat.Plano: 04b	Nº Plano: 01	Rev.º:
Client: ASSOCIACIÓ ADMINISTRATIVA DE COOPERACIÓ PROVISIONAL DEL SECTOR SUDTI-01 LA MIRALDA					

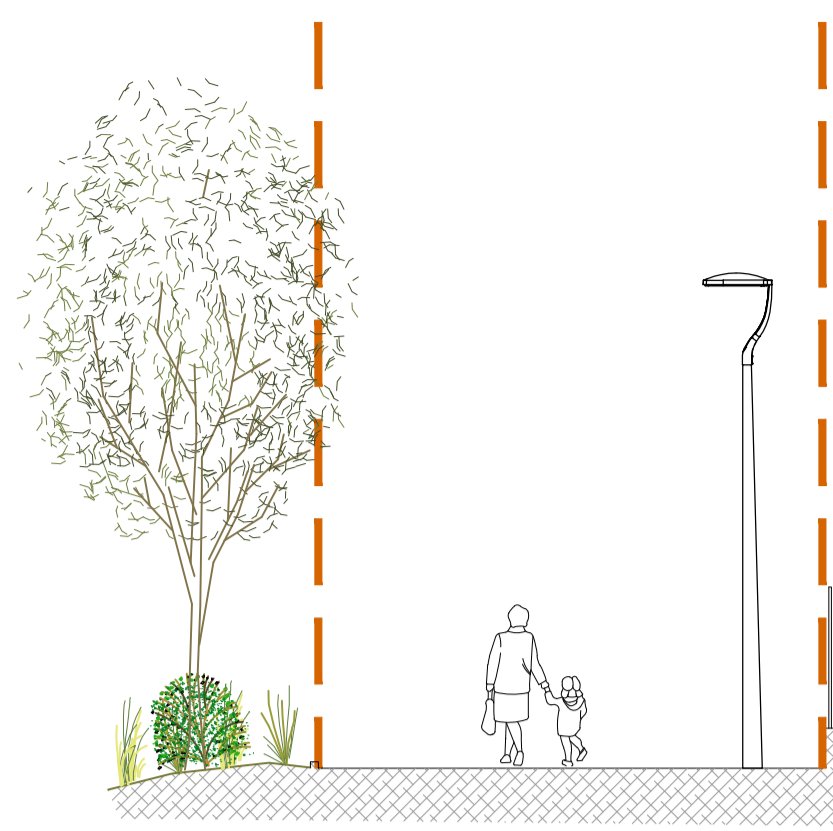


data.pla:\pab2\22 univarcaciones torres ruta 1 orau | layout\servidor\genera\dep. obres\projectes\20\_6623 la miralda\_calella\02 pla parcial rels an Planois | 0-04b SECCIONS TIPUS II

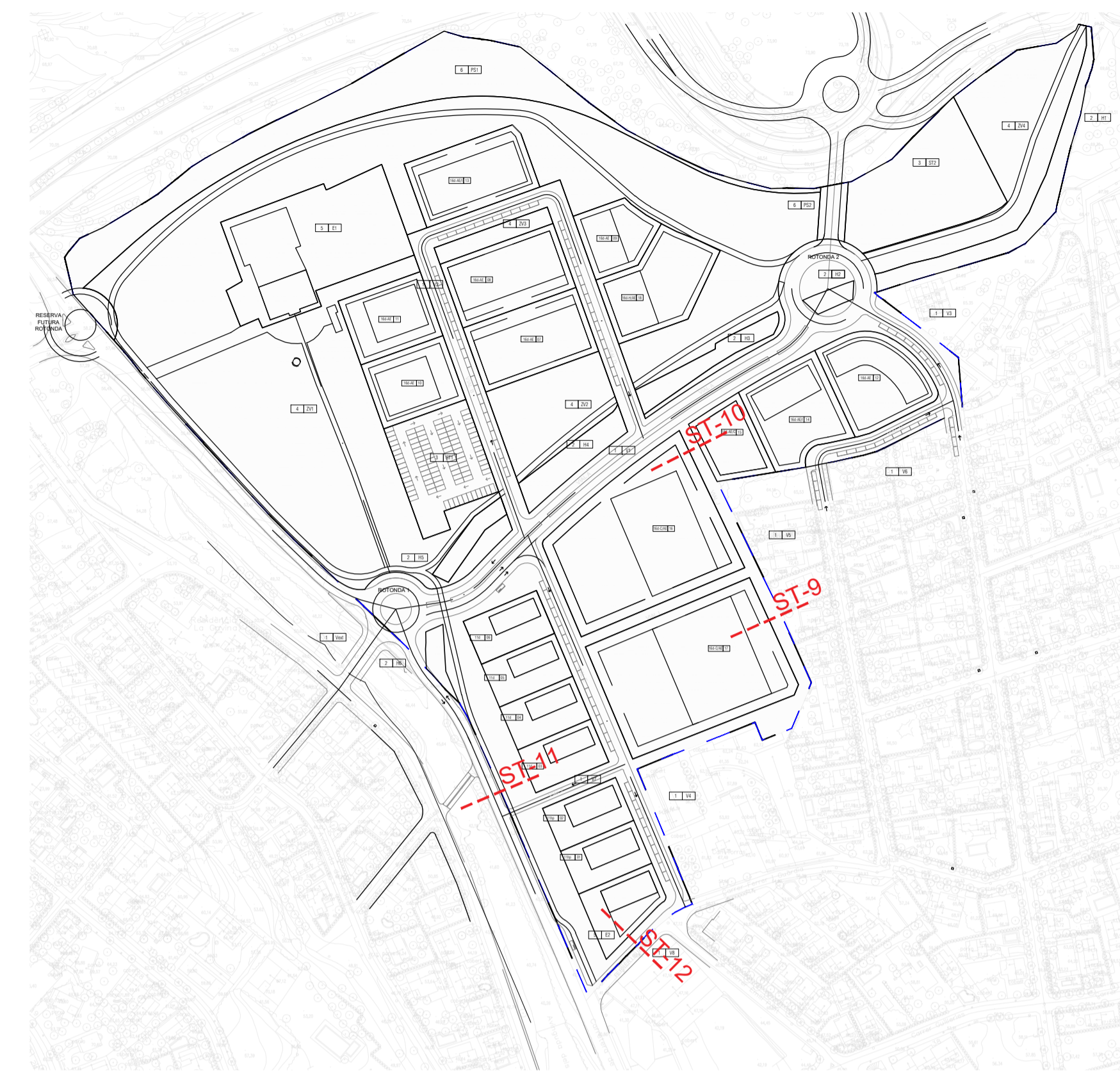




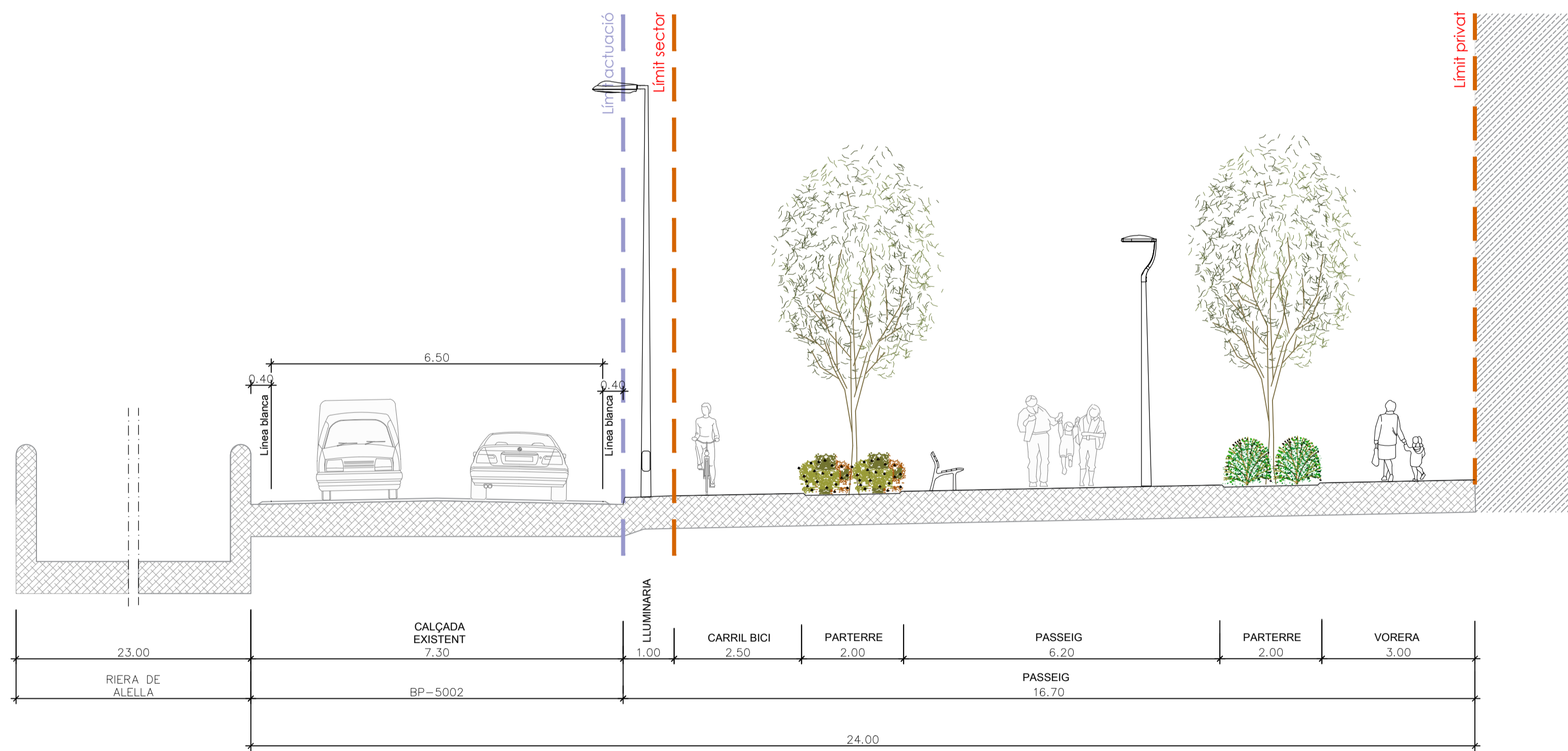
SECCIÓ TIPUS 9 e: 1/75



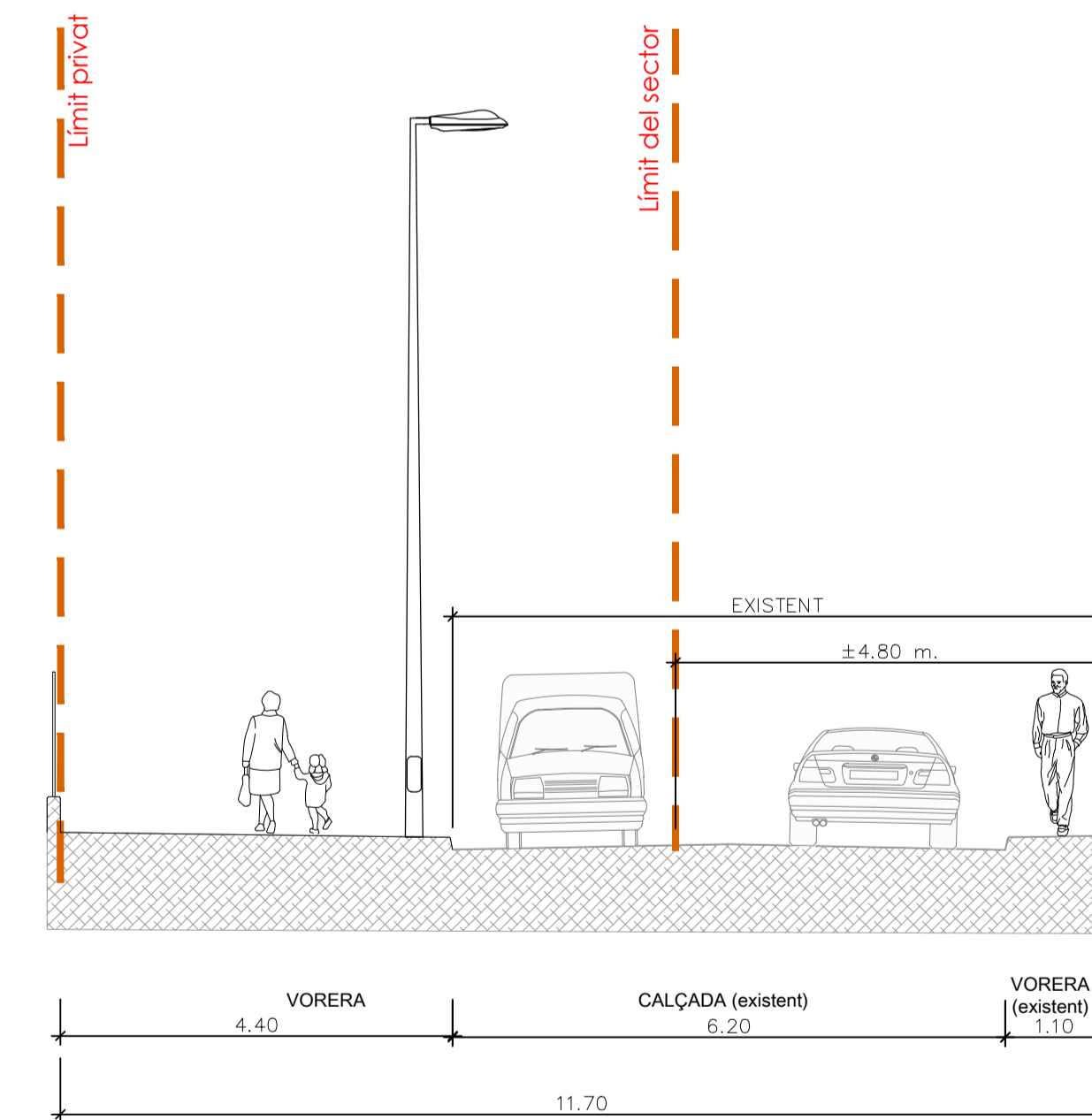
SECCIÓ TIPUS 10 e: 1/75



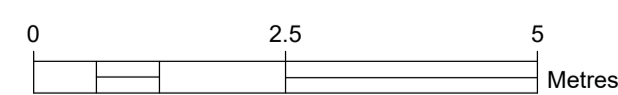
PLANTA GENERAL e: 1/5000



SECCIÓ TIPUS 11 e: 1/75



SECCIÓ TIPUS 12 e: 1/75



Projecte:  
PLA PARCIAL URBANÍSTIC SECTOR SUDTI - LA MIRALDA

Denominació:  
SECCIONS TIPUS III

Expedient: Exp.: cat.Plano: Nº Plano: Rev:  
20/6623 U O 04c 01

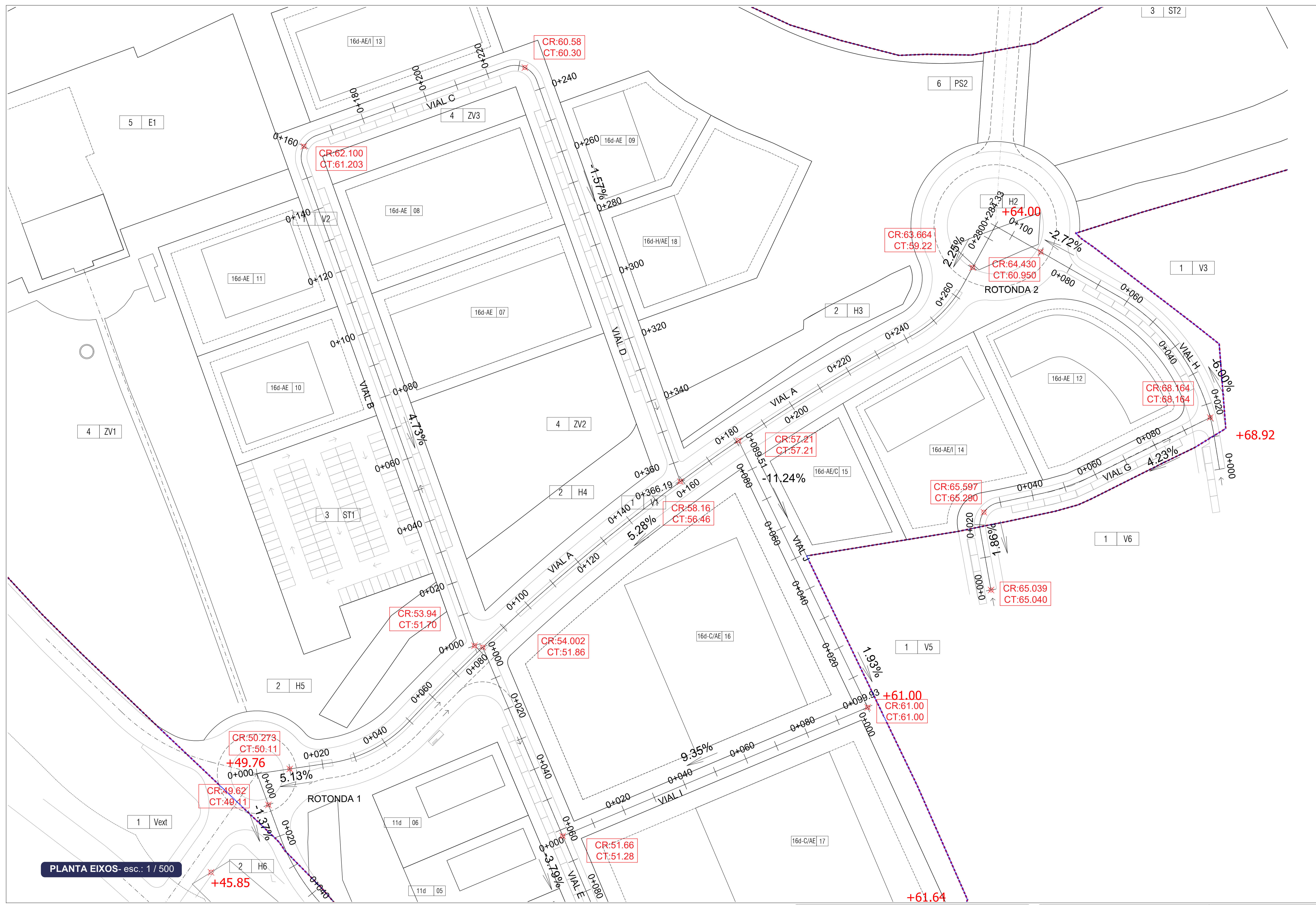
Emplaçament:  
Carretera del Masnou a Granollers  
SECTOR SUDTI - LA MIRALDA  
08320 - ALELLÀ (Barcelona)

Escala:	Original	Dibuixat	Comprovat	Data
Activitat: <td>Revisió 1</td> <td>JRZ</td> <td>CFC</td> <td>Març 2022</td>	Revisió 1	JRZ	CFC	Març 2022
URBANISME	Revisió 2			
	Revisió 3			

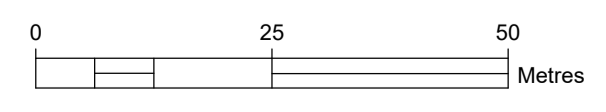
Cliant:  
ASSOCIACIÓ ADMINISTRATIVA DE COOPERACIÓ  
PROVISIONAL DEL SECTOR SUDTI-01 LA MIRALDA

**nadico**  
ingeniería arquitectura consultoria

www.nadico.net nadico@nadico.net T(+34) 902.197.230



PLANTA EIXOS- esc.: 1 / 500



Projecte:  
PLA PARCIAL URBANÍSTIC SECTOR SUDTI - LA MIRALDA

Denominació:  
Planta eixos

Expedient: 20/6623 U    Exp.: 05a    cat.Plano: 01    Rev: 01

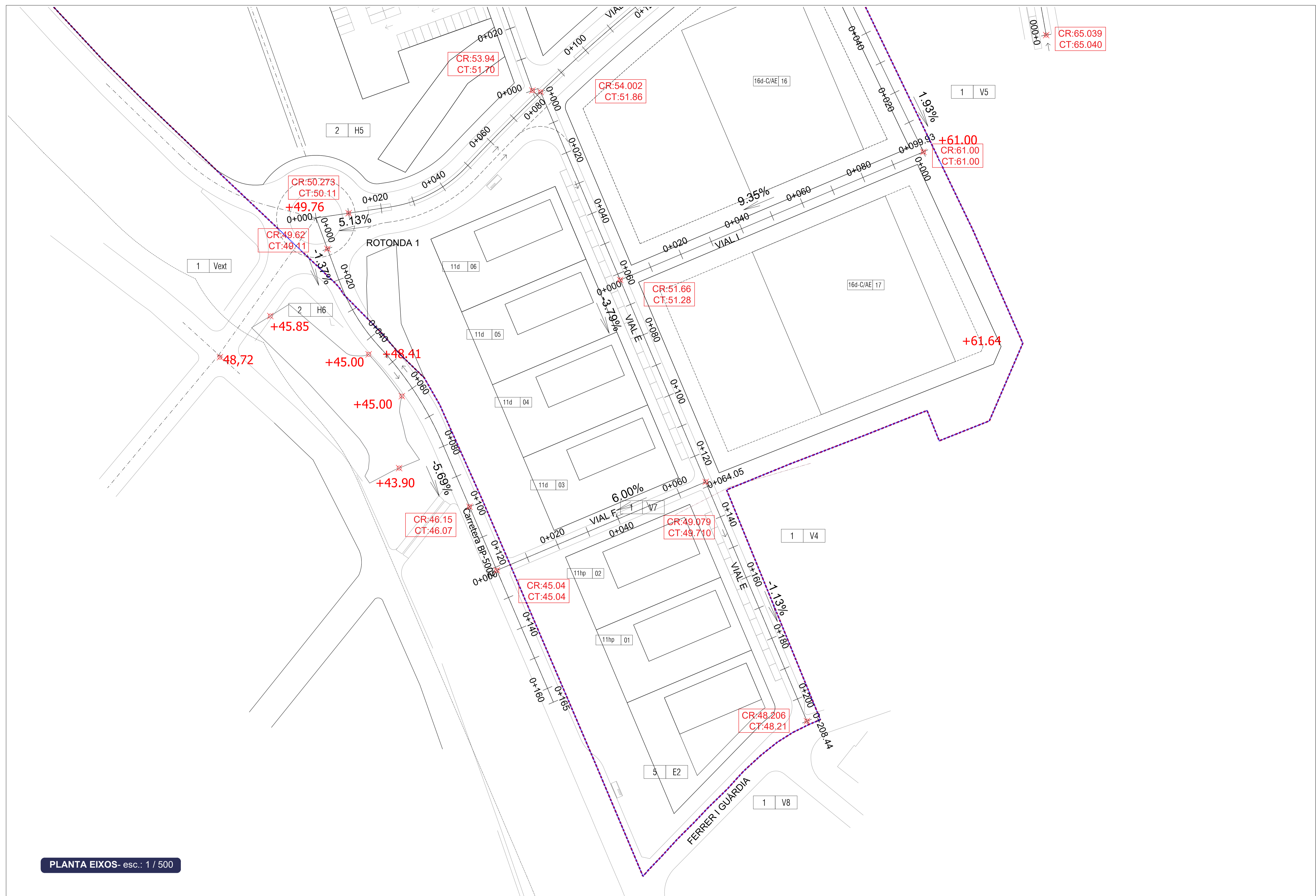
Emplaçament:	Escala:	Original:	Dibuixat:	Comprovat:	Data:
SECTOR SUDTI - LA MIRALDA (88320 - ALELLA (Barcelona))	A1 E1/500 Activitat: URBANISME	Revisió 1 Revisió 2 Revisió 3	JRZ	CTH	Març 2022

Client:  
ASSOCIACIÓ ADMINISTRATIVA DE COOPERACIÓ PROVISIONAL DEL SECTOR SUDTI-01 LA MIRALDA

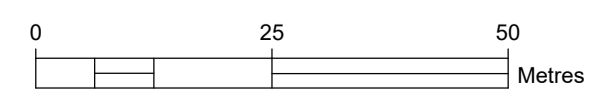


data.pla:\pob22\_ unificacions.torres  
 ruta:\arxiu\layout\generador\desp\_obres\projectes\20\_6623\_la\_miralda\_calle02\_pla\_parcial\_reta\_urbanistic\_11\_05\_2022\3331\_pla\_parcial\_reta\_urbanistic\_11\_05\_2022.pla

data plan: 19ab22\_ unificacions tores ruta i ordu layout\servidor\genera\dep\_obres\projectes\20\_6623\_la\_miralda\_cella\_02\_pla\_parcial\_urb\planos\0\_050\_planta\_eixos

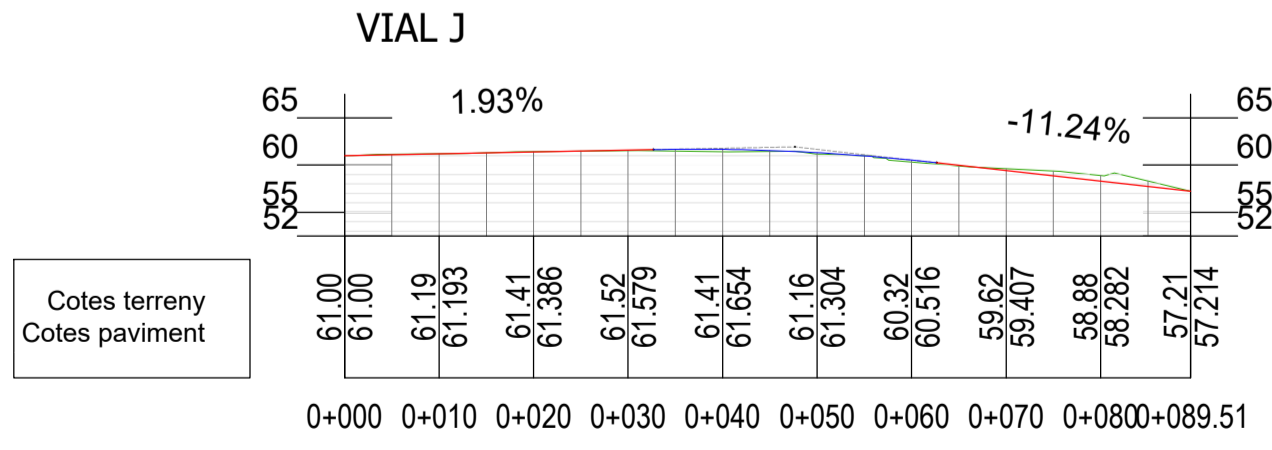
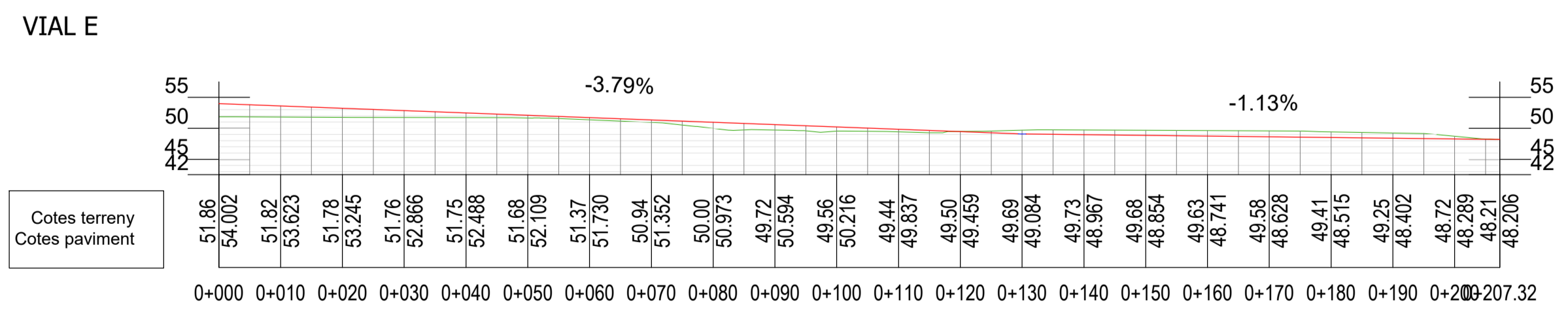
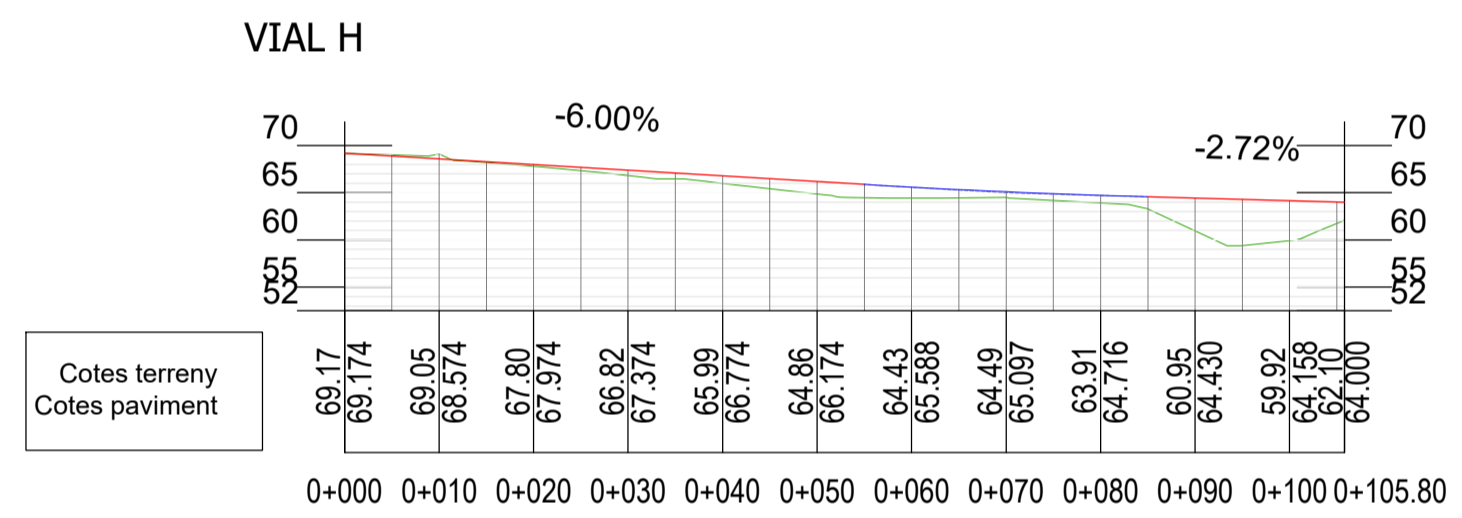
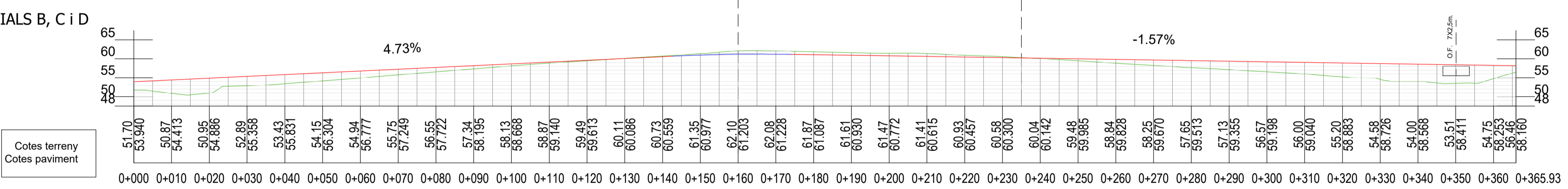
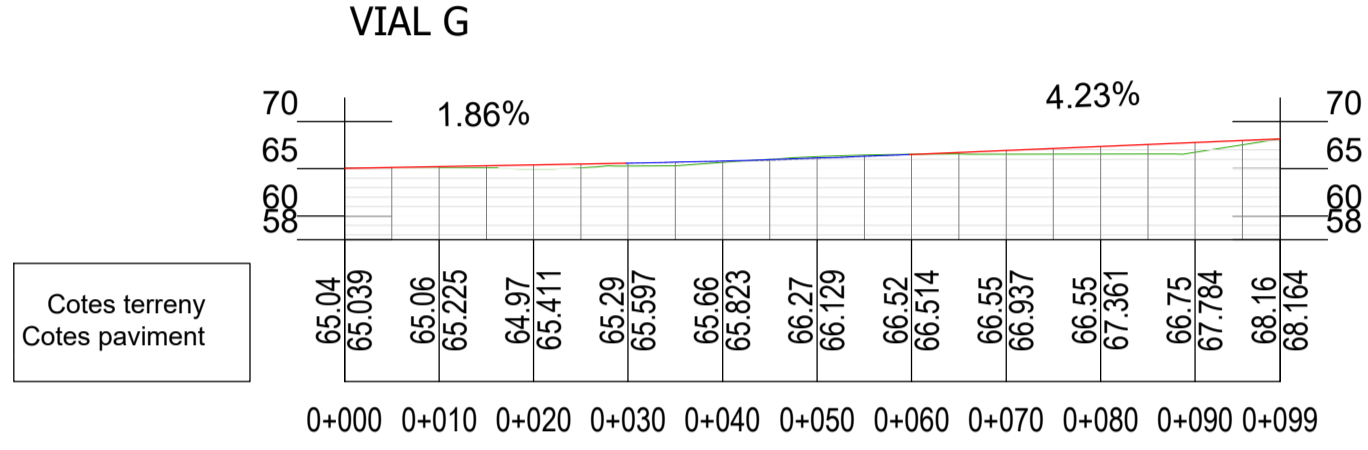
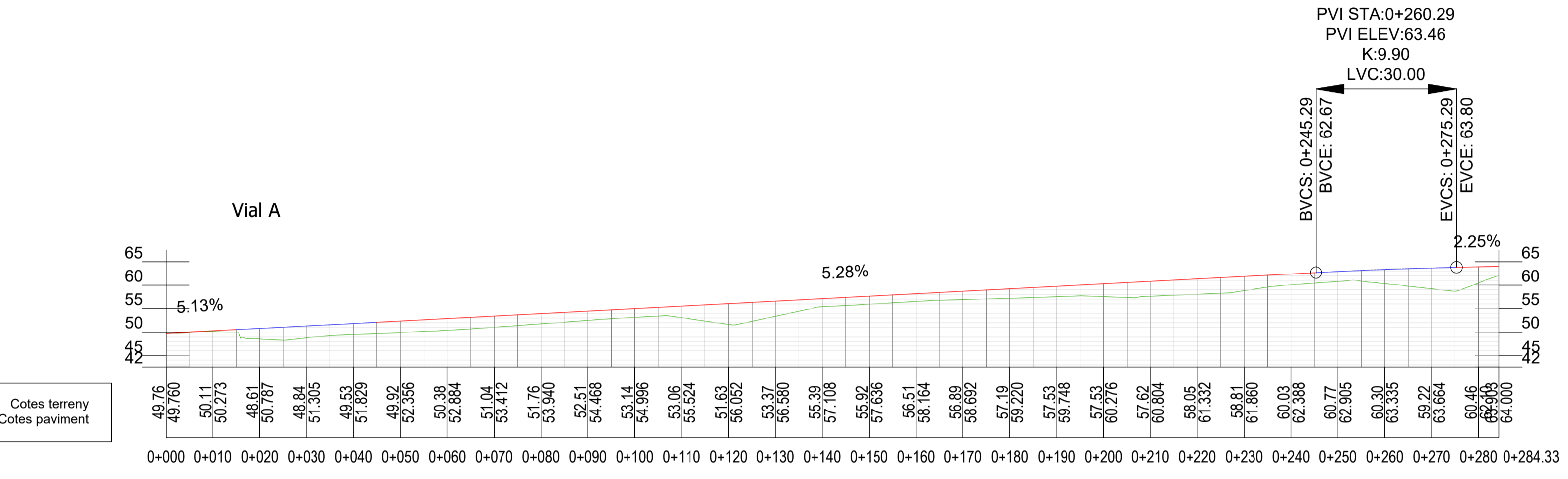
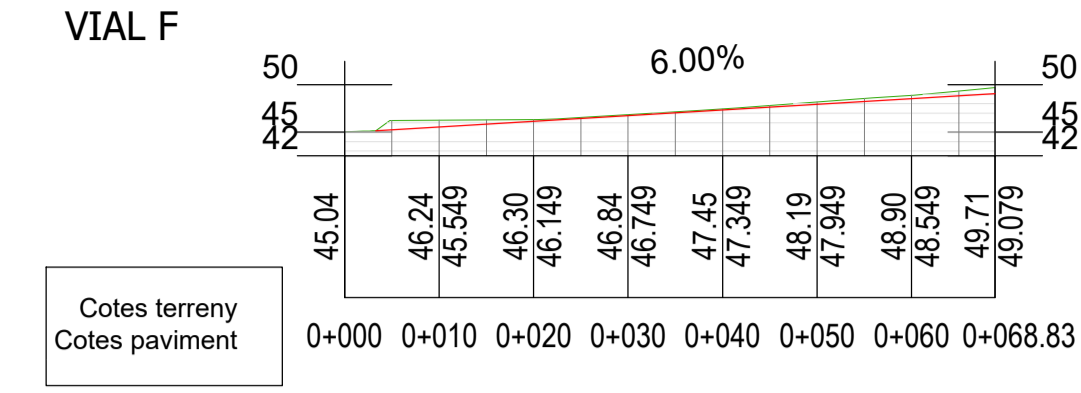
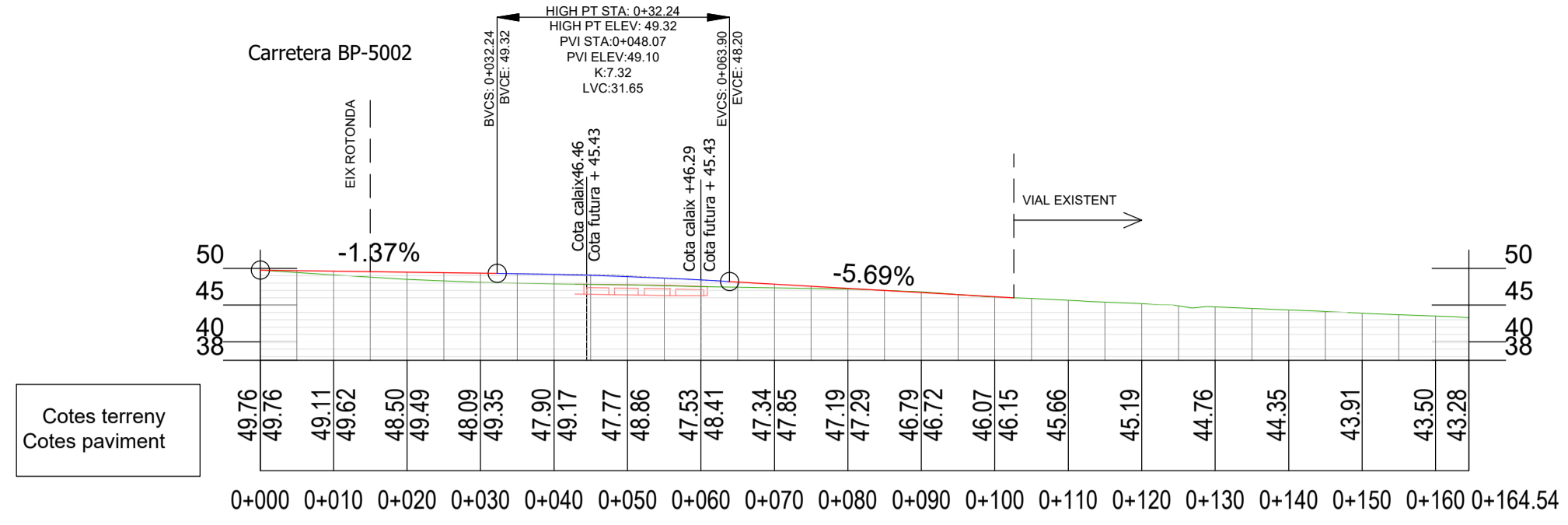


PLANTA EIXOS- esc.: 1 / 500

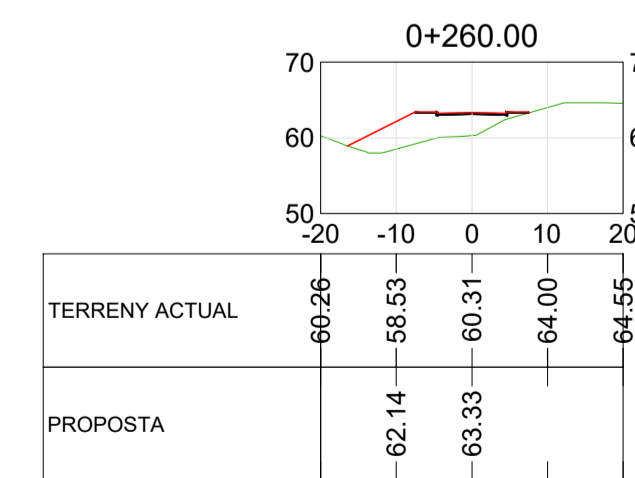
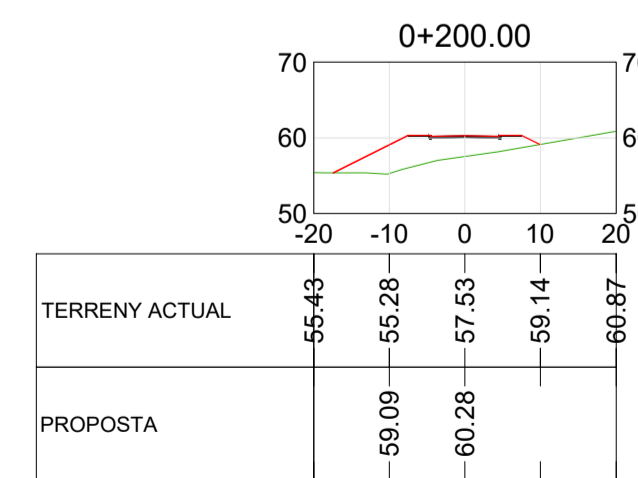
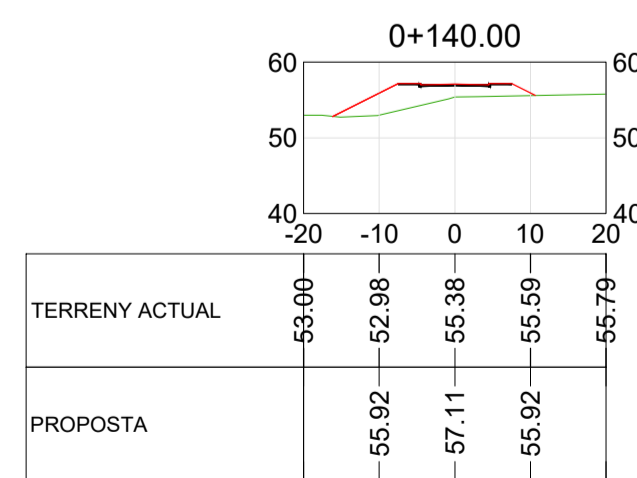
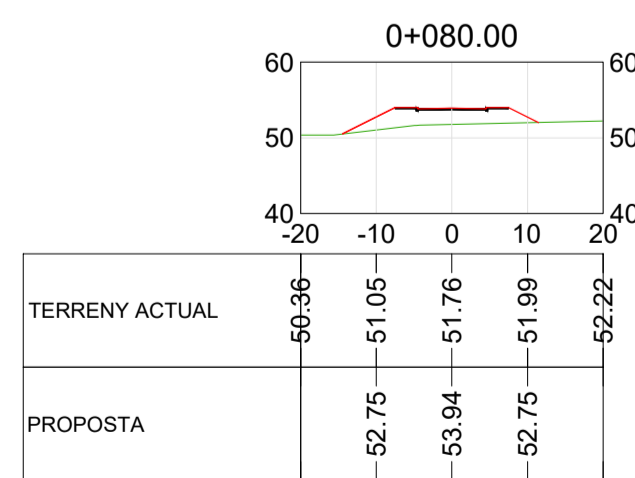
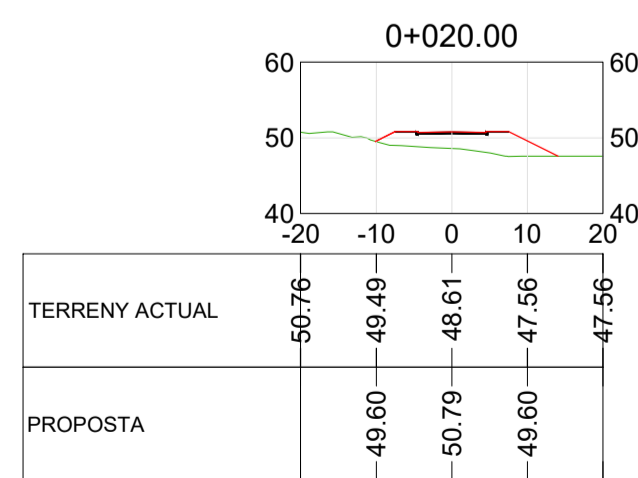
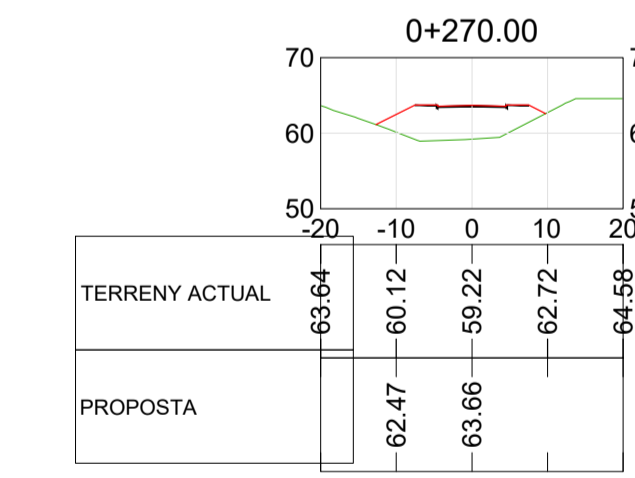
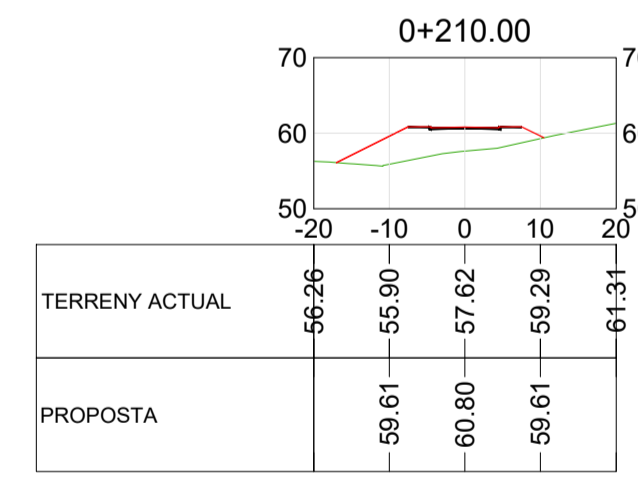
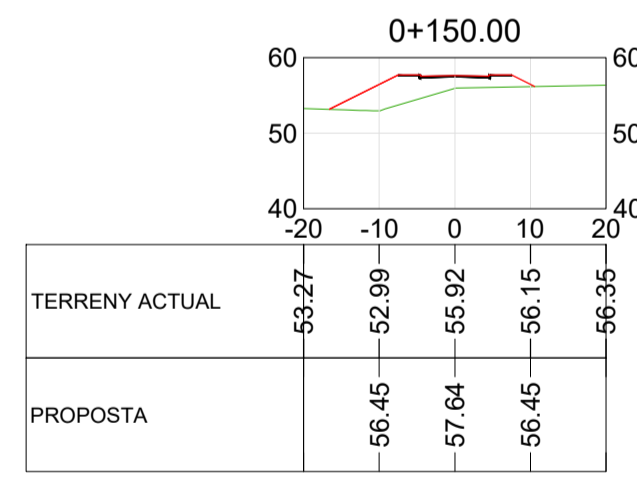
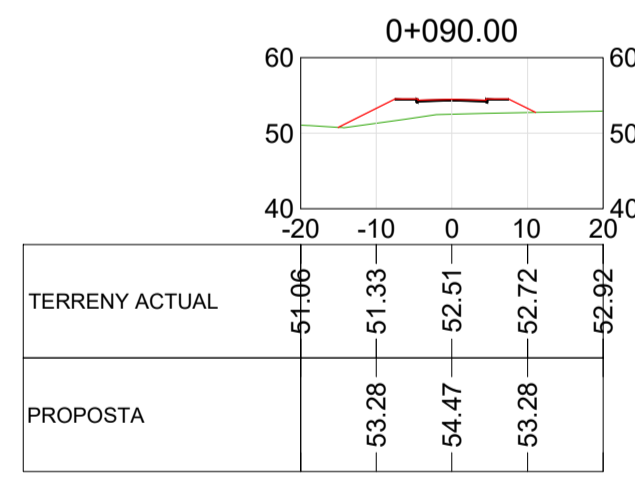
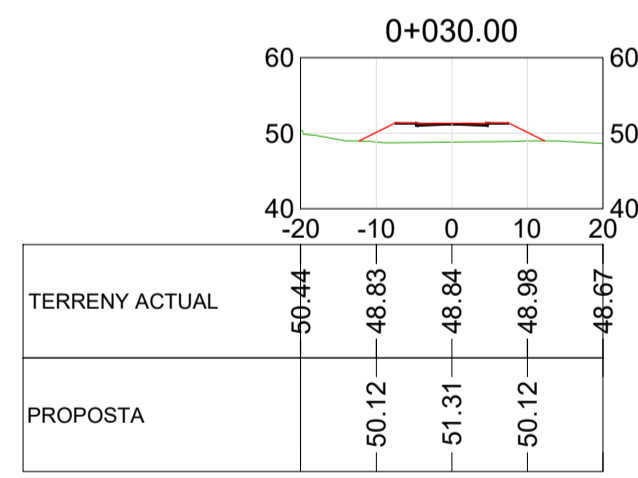
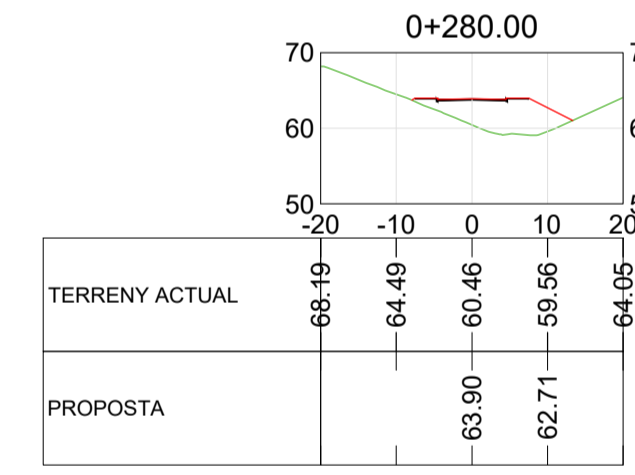
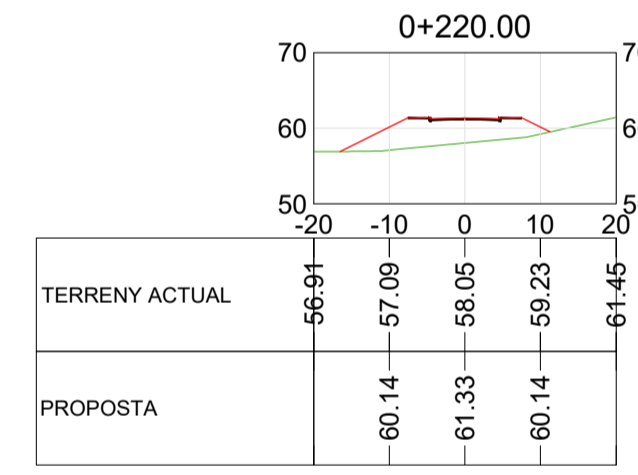
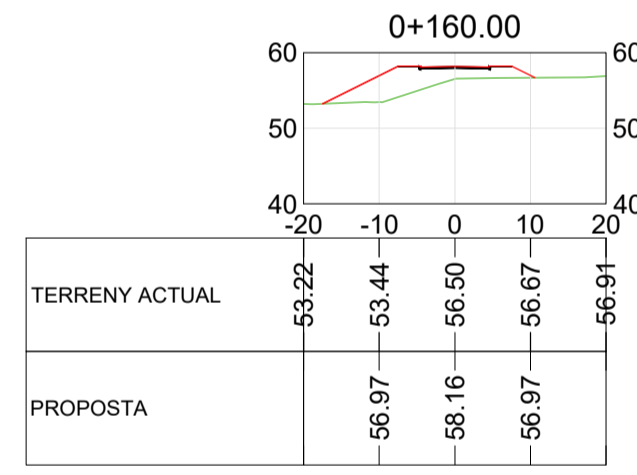
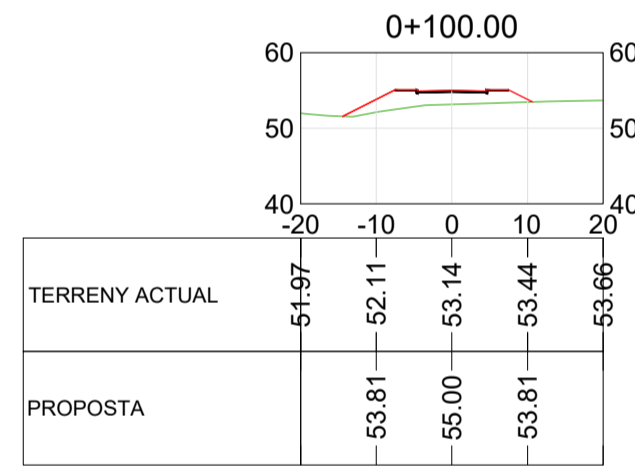
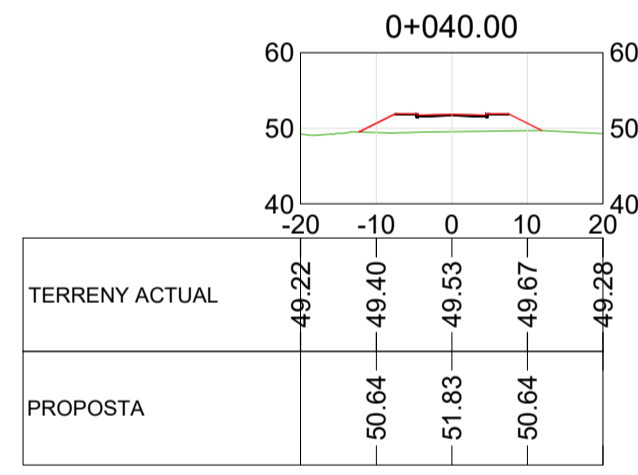
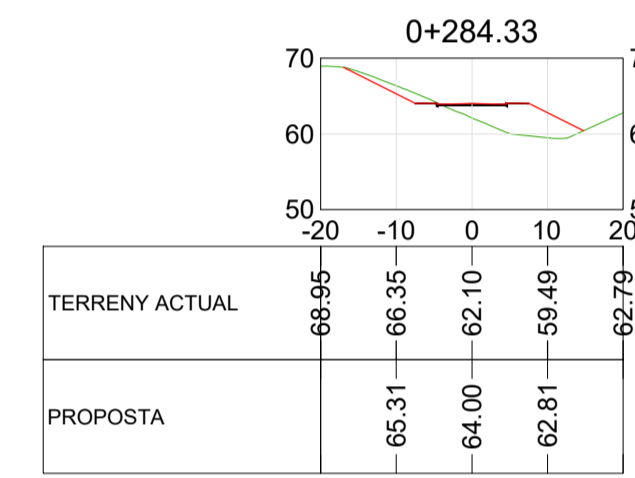
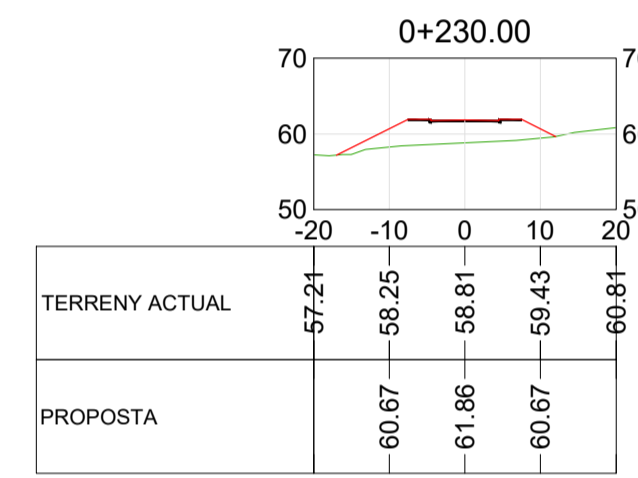
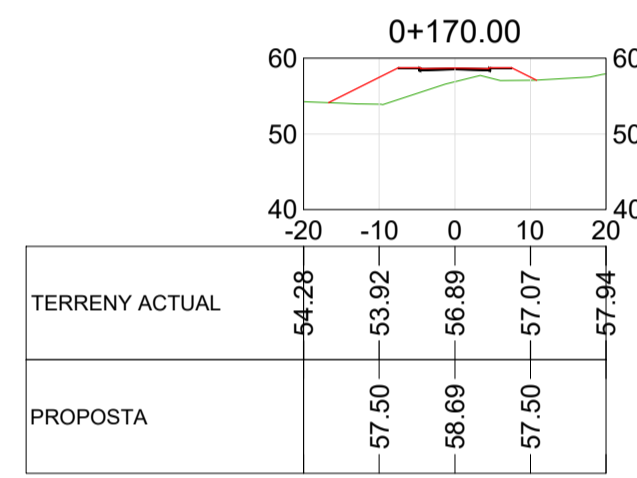
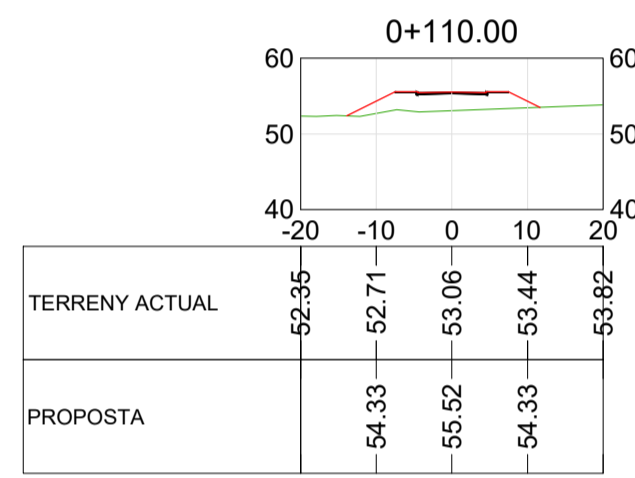
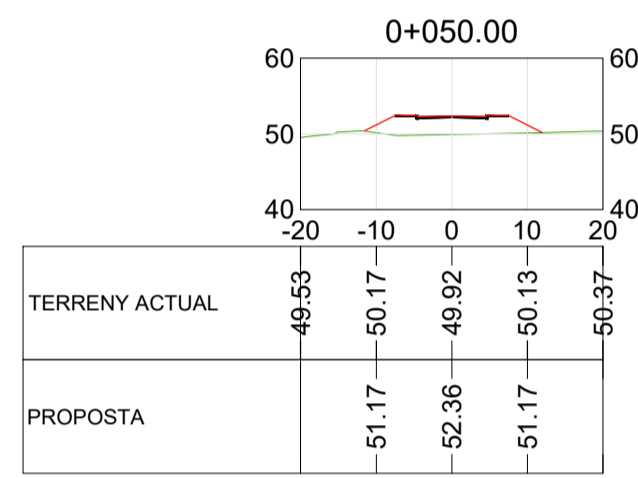
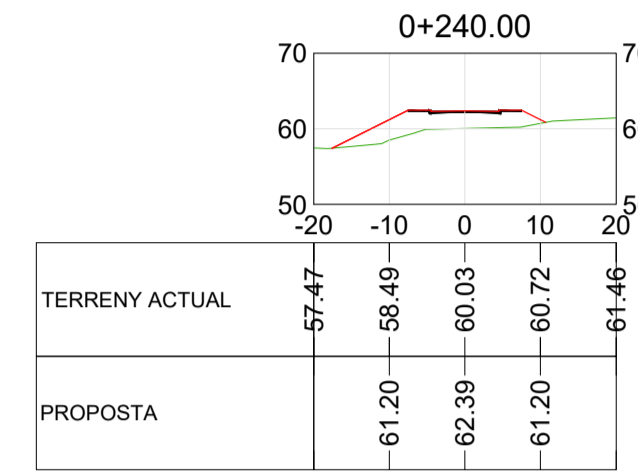
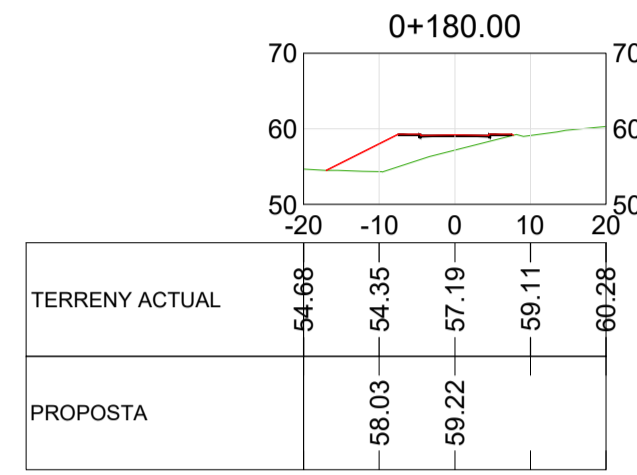
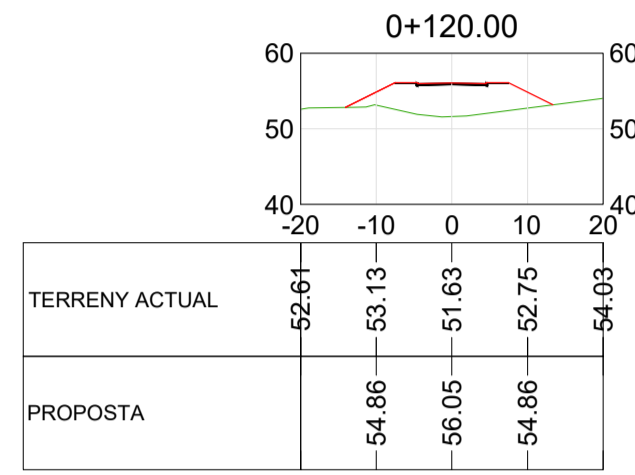
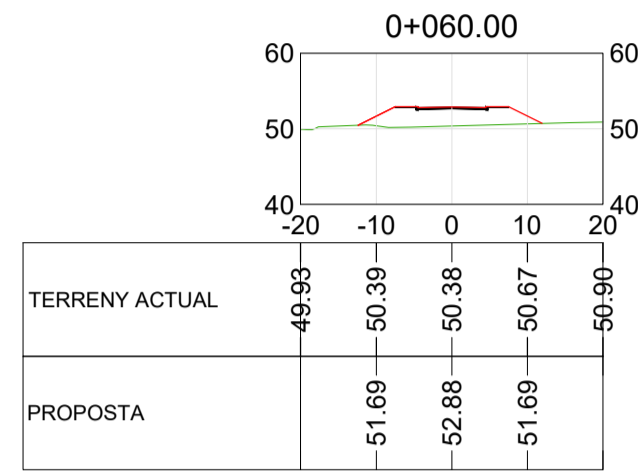
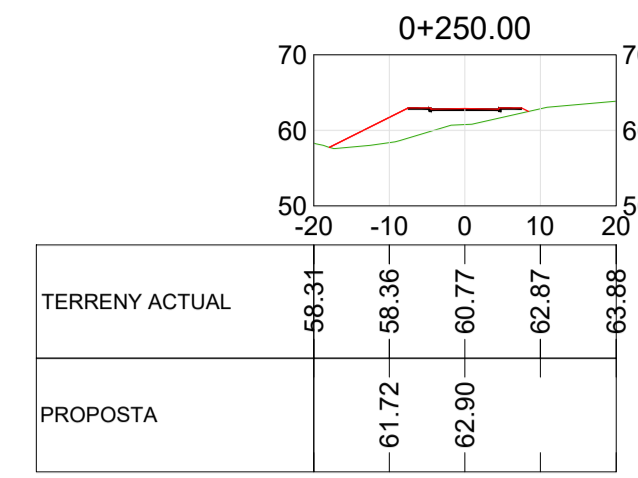
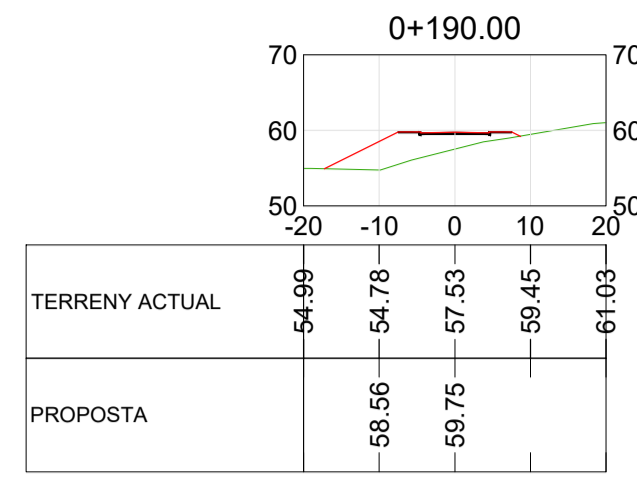
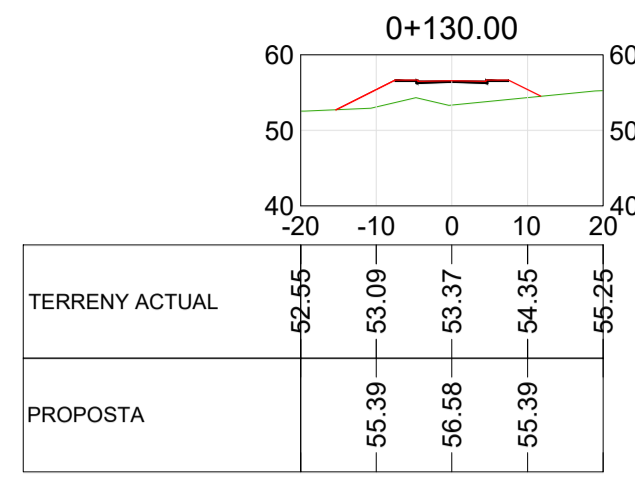
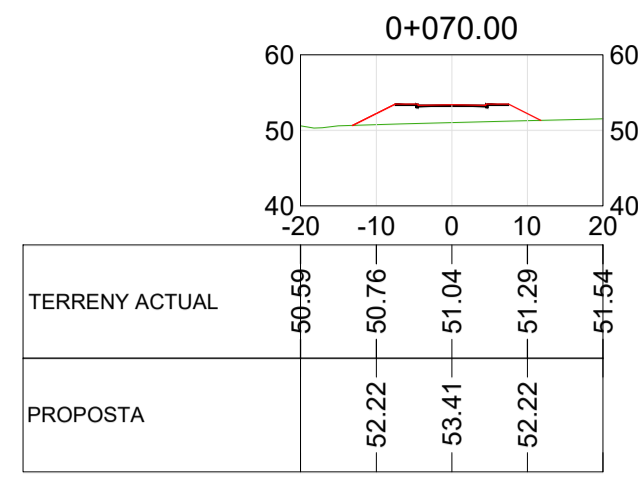


Projecte: PLA PARCIAL URBANÍSTIC SECTOR SUDTI - LA MIRALDA		Escala: A1 E1/500		Original		Data	
Emplocament: Carretera del Masnou a Graneros SECTOR SUDTI - LA MIRALDA 08320 - ALELLA (Barcelona)		Activitat: URBANISME		Revisió 1		Març 2022	
				Revisió 2			
				Revisió 3			

Denominació: Planta eixos		Expedient: Exp.: cat.Plano: Nº Plano: Rev: 20/6623 U O 05b 01	
Client: ASSOCIACIÓ ADMINISTRATIVA DE COOPERACIÓ PROVISIONAL DEL SECTOR SUDTI-01 LA MIRALDA		 <a href="http://www.nadico.net">www.nadico.net</a>   <a href="mailto:nadico@nadico.net">nadico@nadico.net</a>   T(+34) 902.197.230	



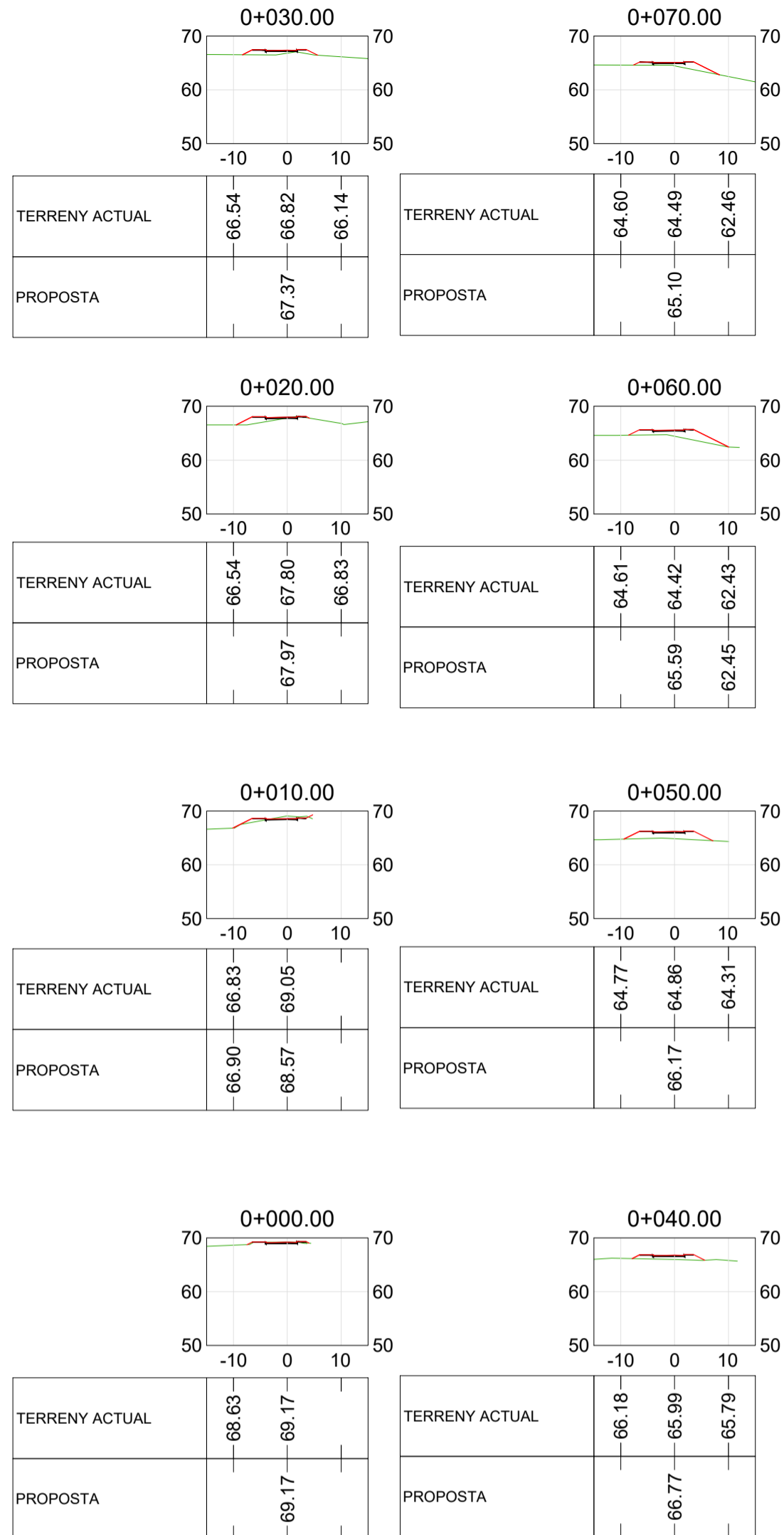
data plan: P040222 - univarcotes.torres  
 ruta: l'orau | layout\user\genera\desp. obres\projectes\20-4623-la-miralda\_calleo\02-pla-parcial-urb-11-miralda-la-miralda\02-pla-parcial-urb-11-miralda-la-miralda.dwg | 0-05c: longitudinals




data.pla:\pba022 univarc\carries\torres ruta l orau layout\servidor\genera\dep. obres\projectes\20\_6623\_la\_miralda\_calle02\_pla\_parcial\_urb\transversals.dwg | 0-05d Transversals 1

data plot: P00222\_22\_ univarcortes.torres  
 ruta: I:\orau\layout\servidor\genera\desp\_obres\projectes\20\_6623\_la\_miralda\_calle02\_pla\_parcial\_urb\transversals.dwg | C:\05e\transversals.2

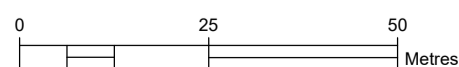
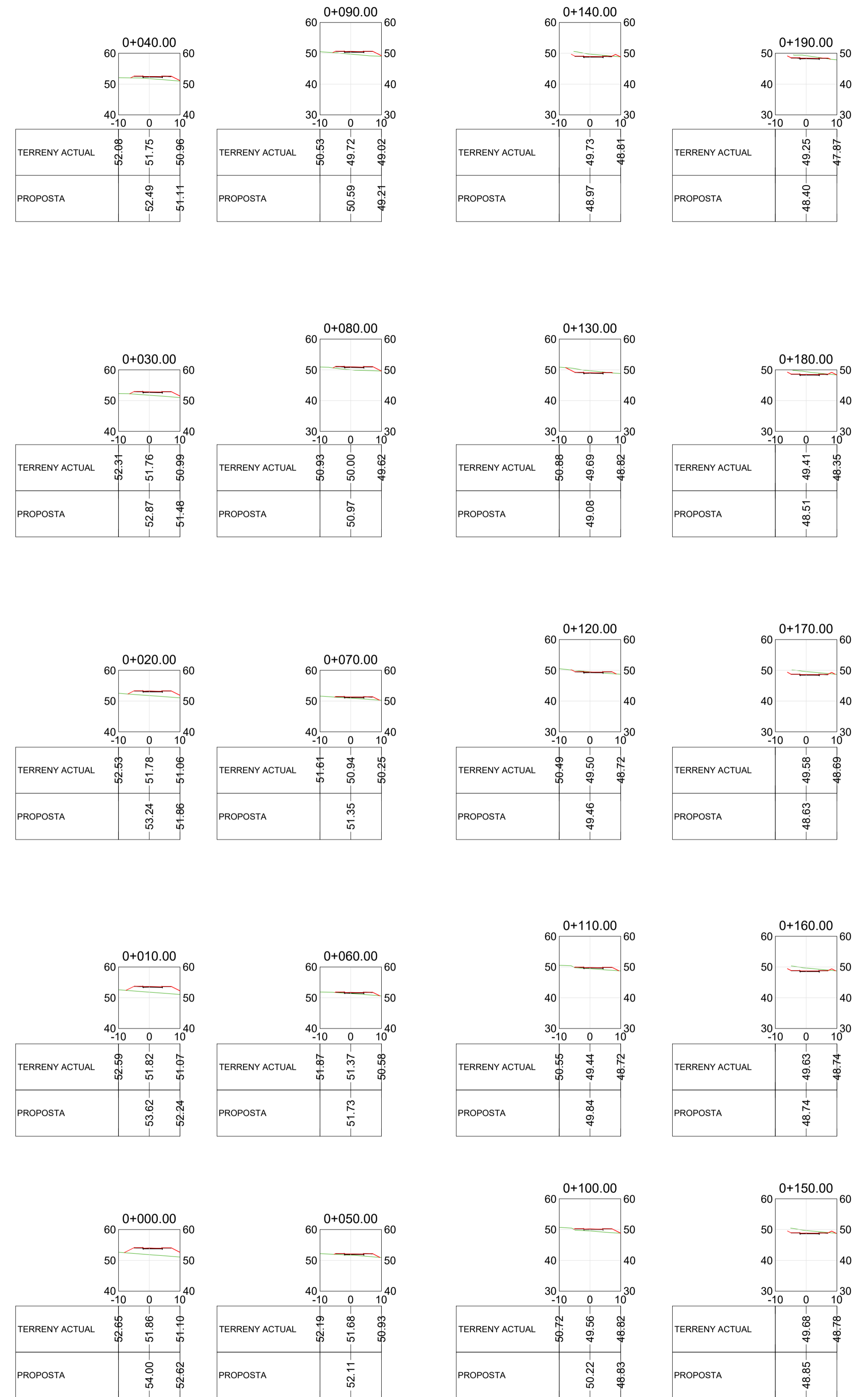
VIAL H



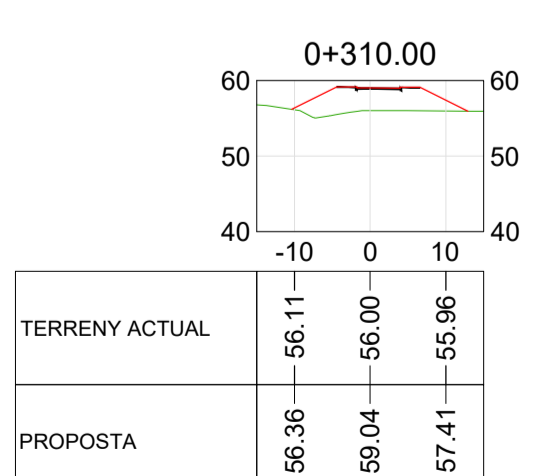
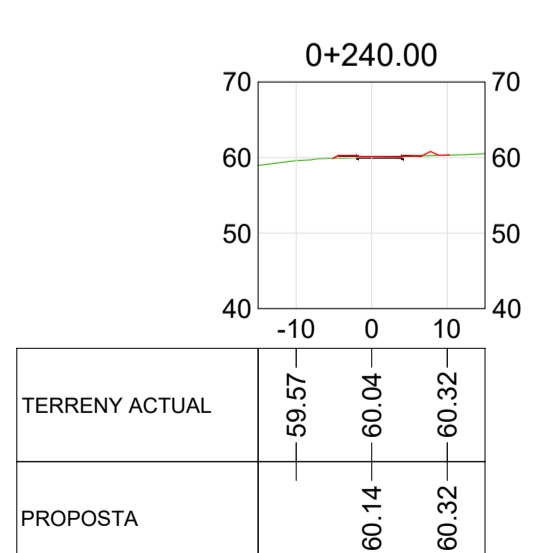
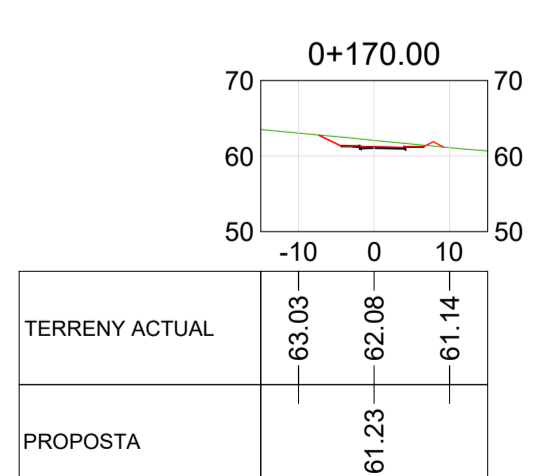
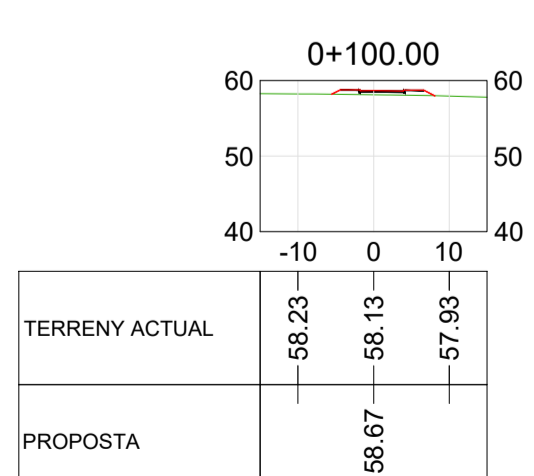
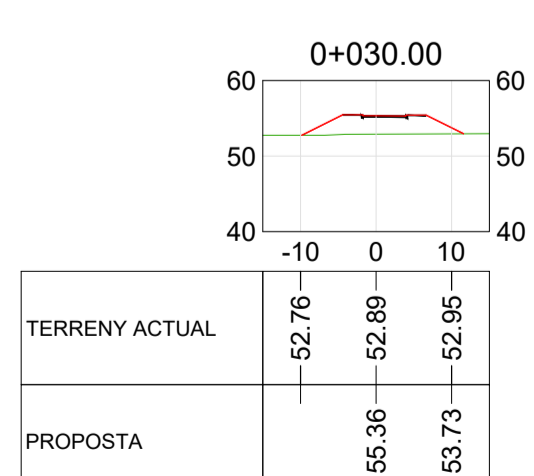
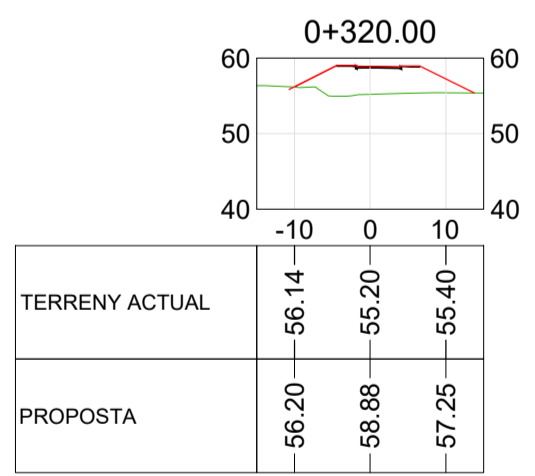
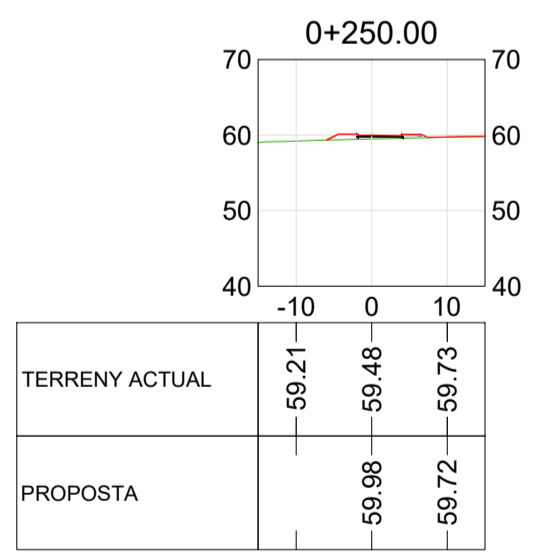
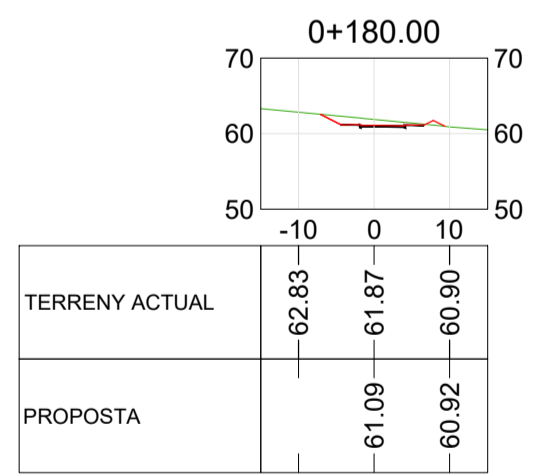
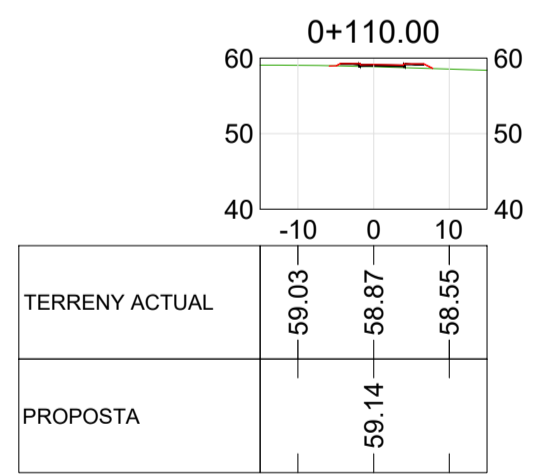
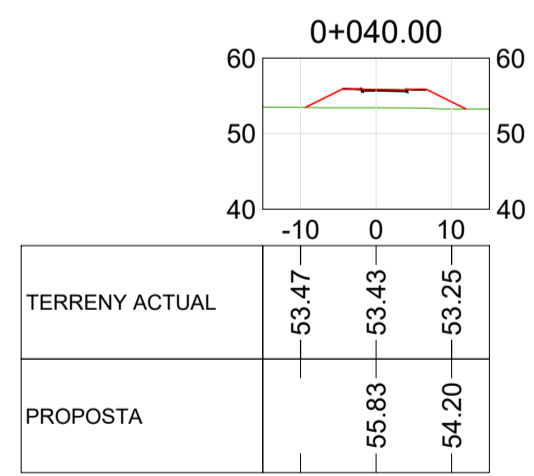
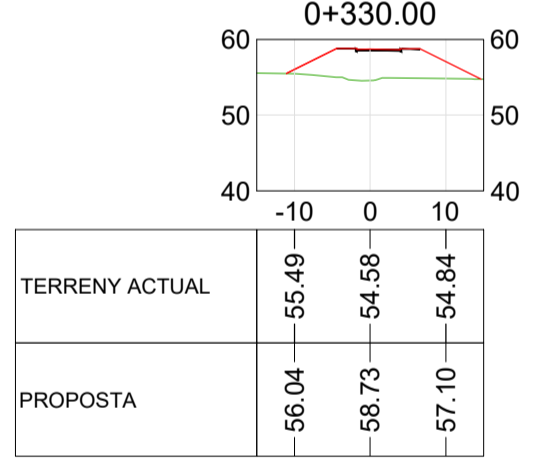
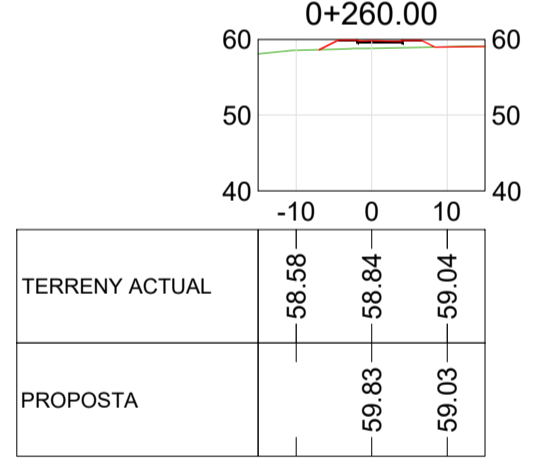
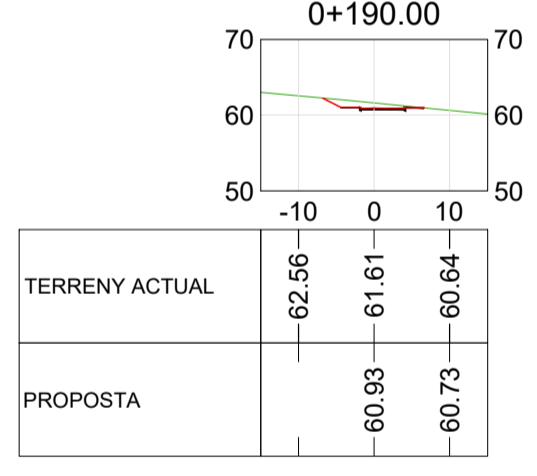
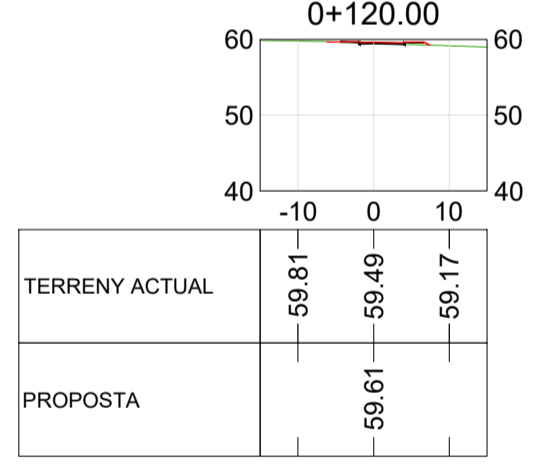
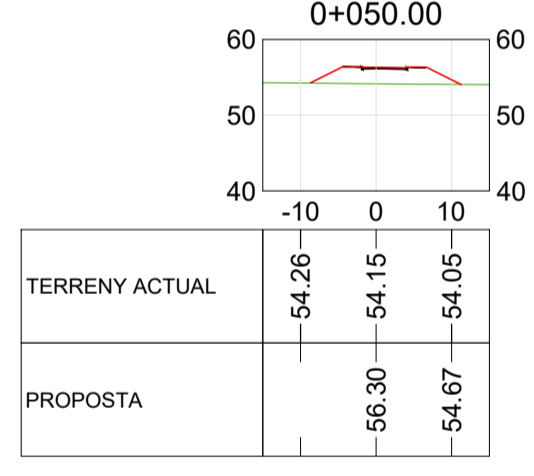
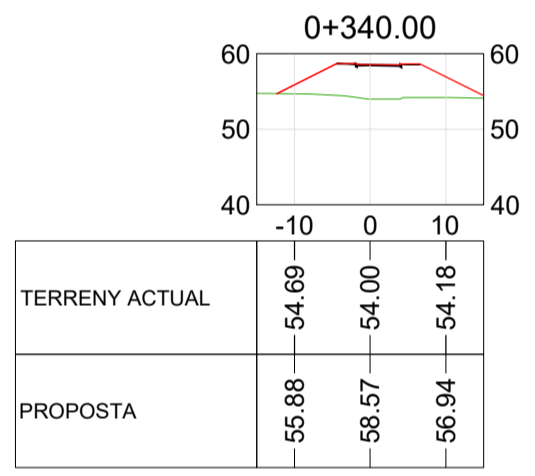
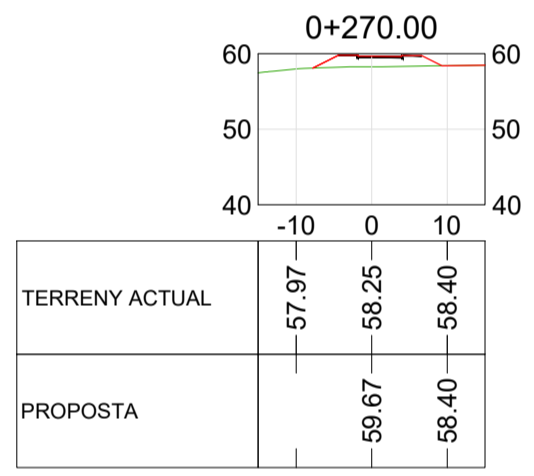
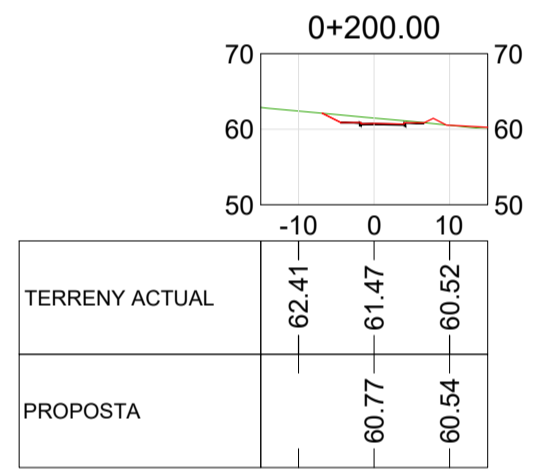
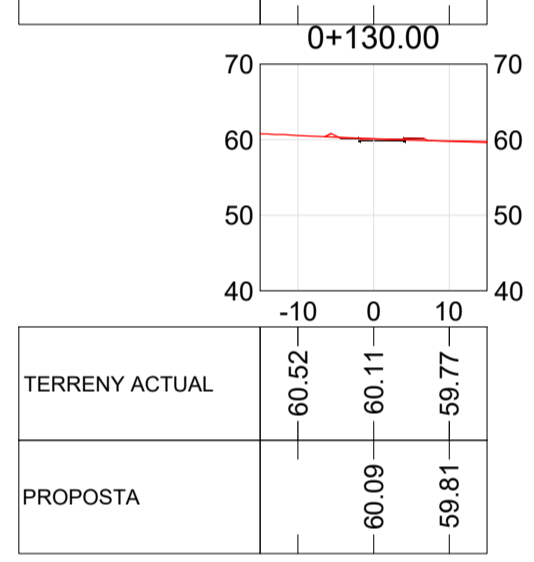
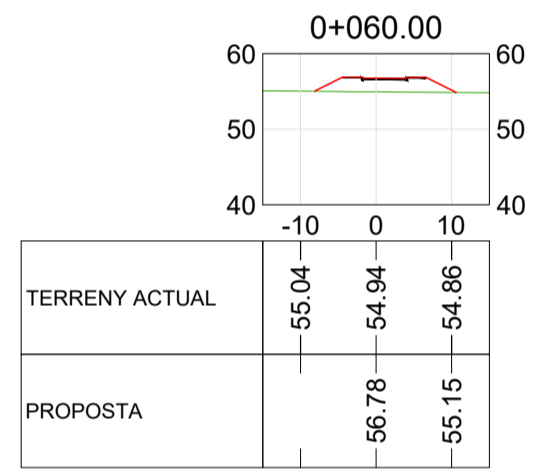
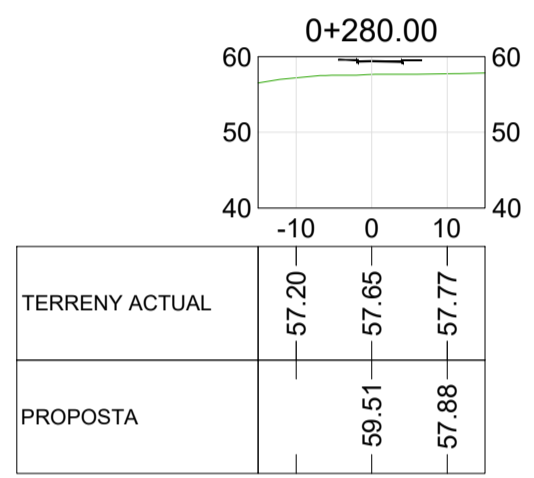
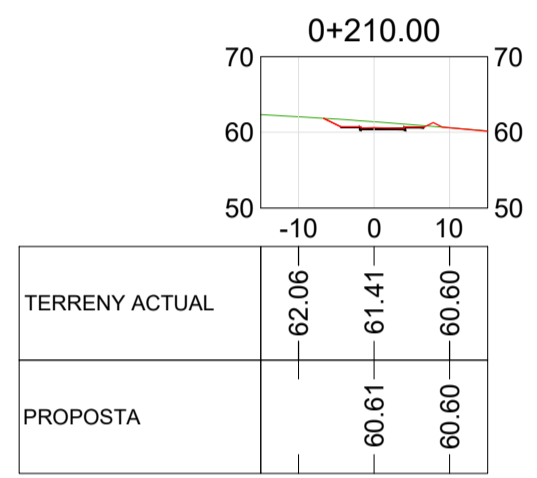
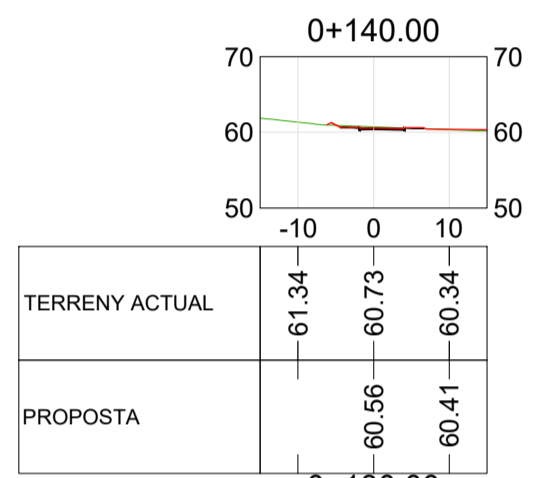
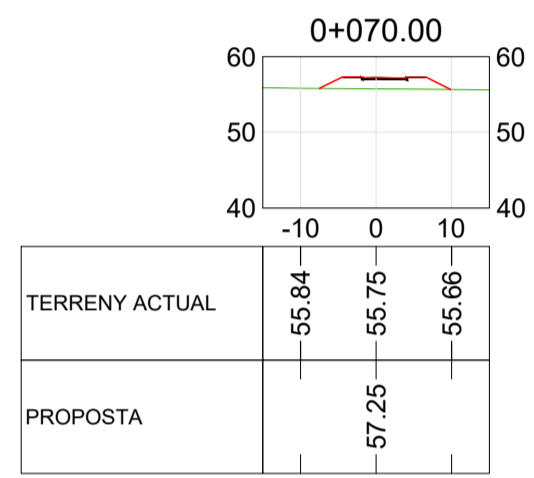
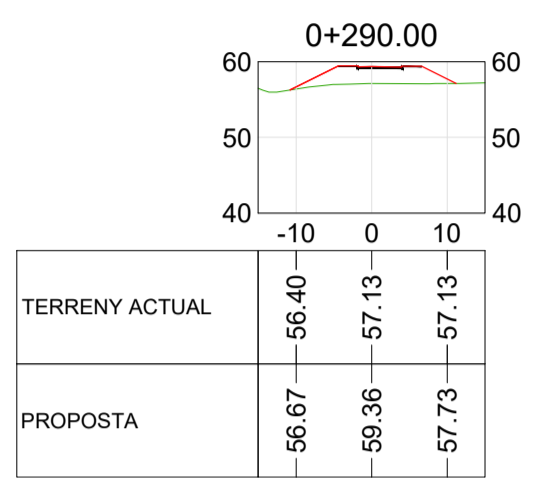
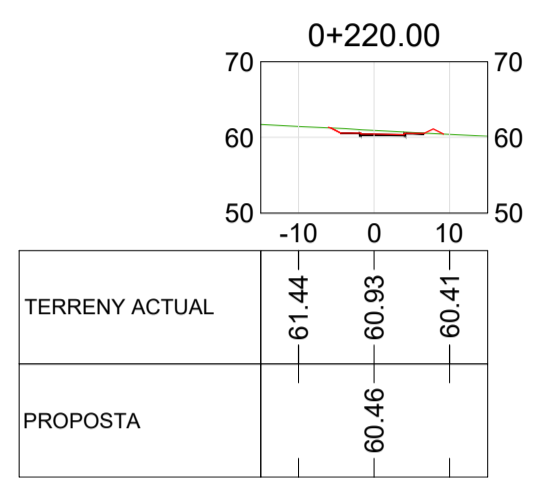
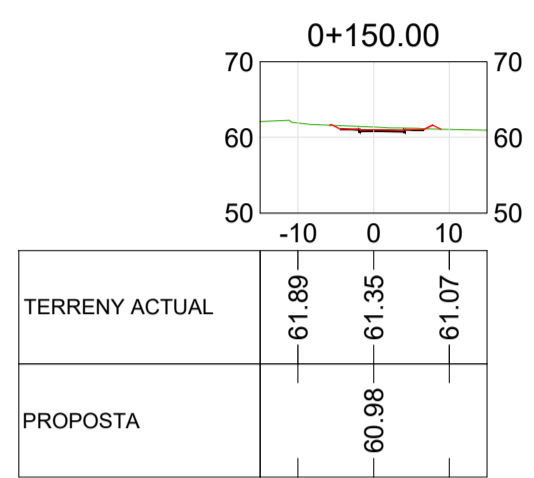
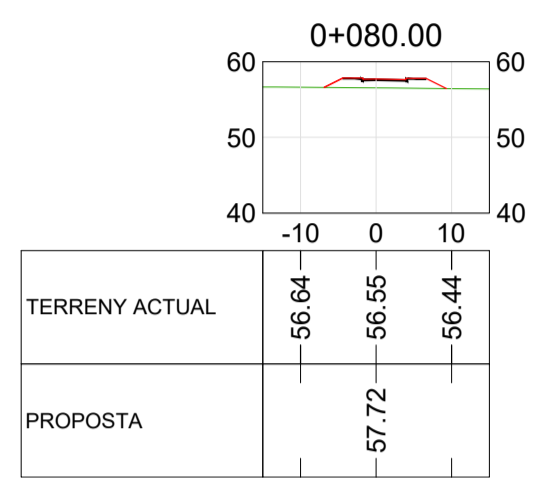
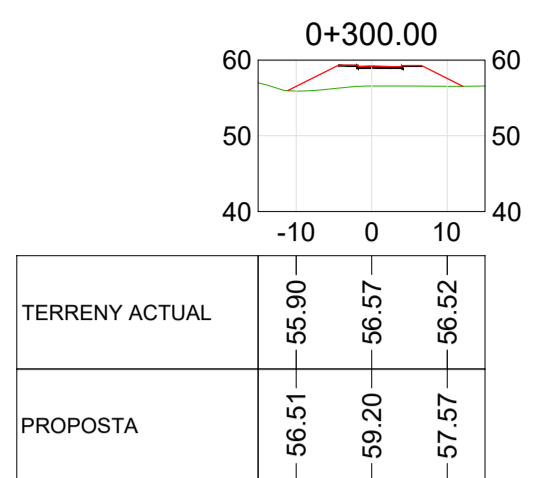
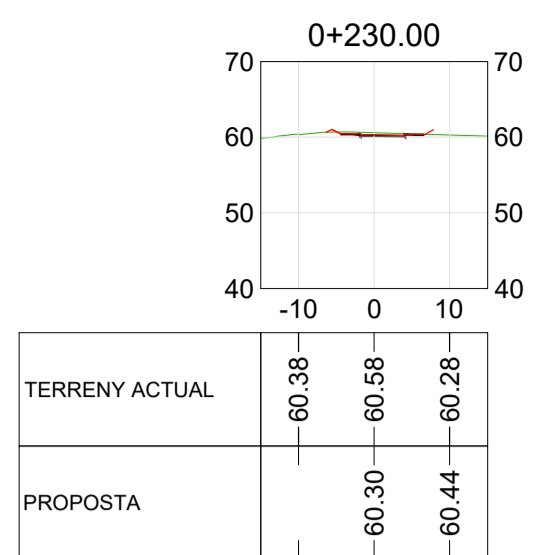
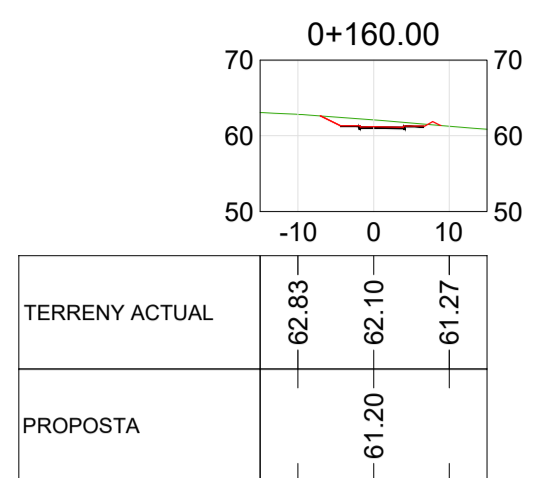
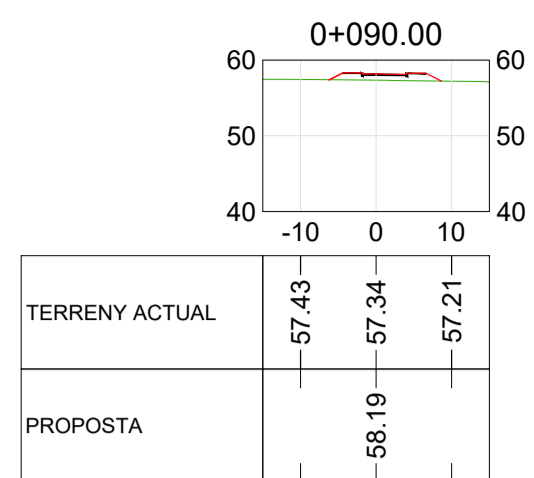
SECCION VIALS F



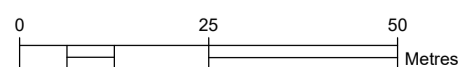
VIALS E



VIALS B, C, D



PERFILS TRANSVERSALS- esc.: 1 / 1000



Projecte:  
PLA PARCIAL URBANÍSTIC SECTOR SUDTI - LA MIRALDA

Denominació:  
Perfils transversals 3

Expedient: Exp.: cat.Plano: Nº Plano: Rev:  
20/6623 U O 05f 01

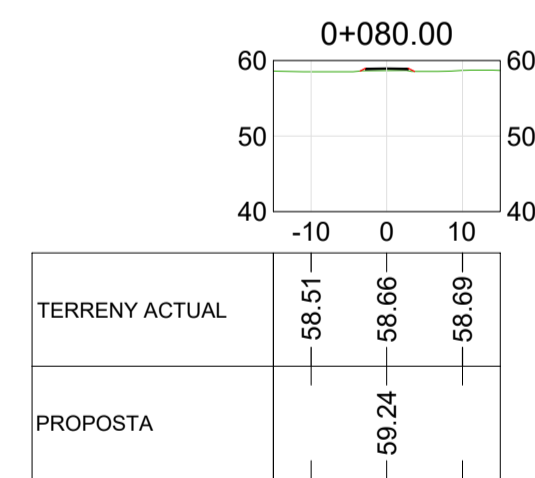
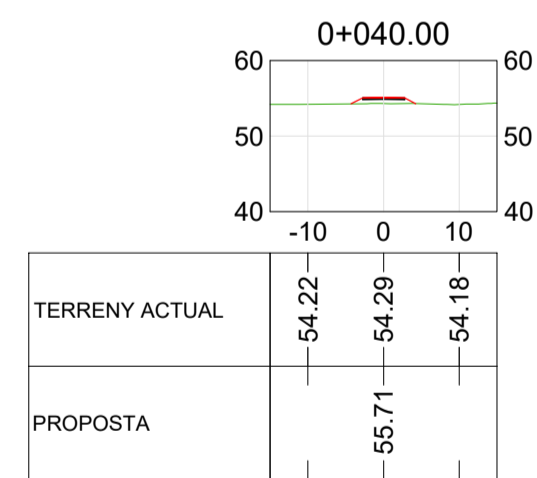
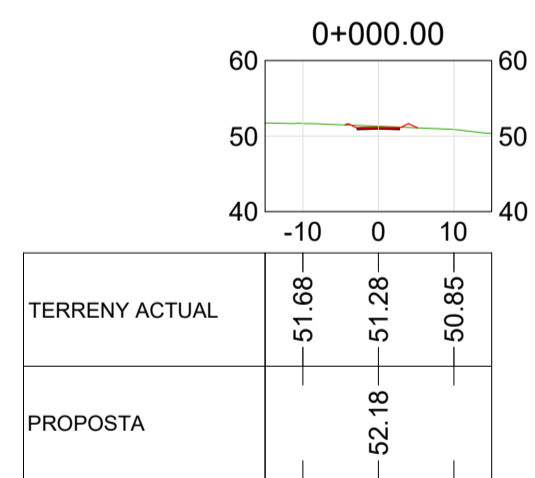
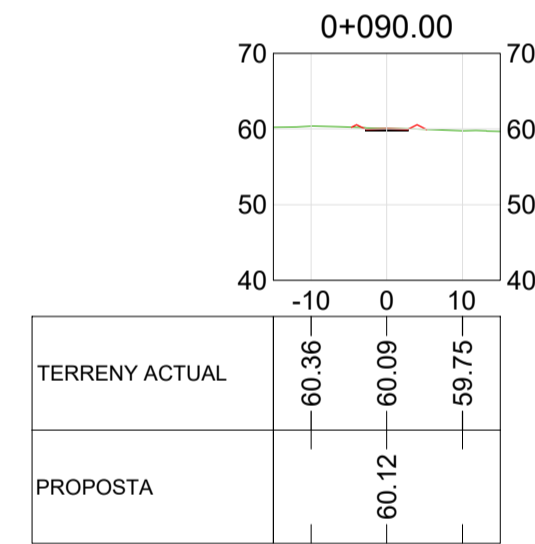
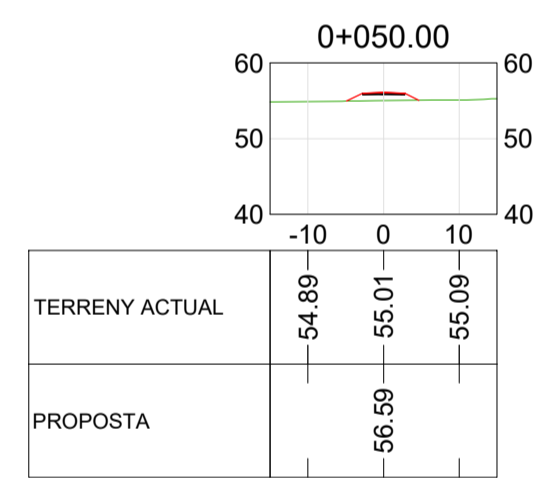
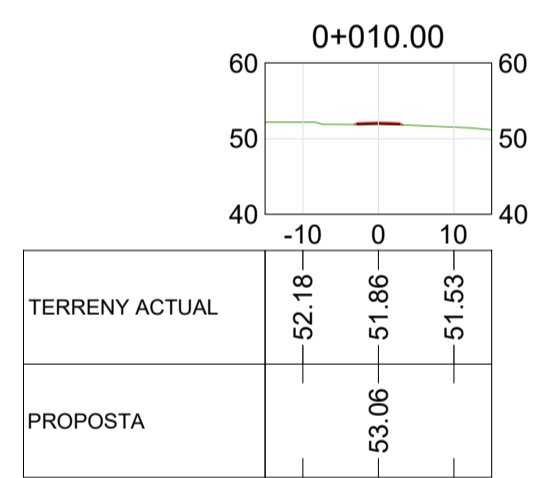
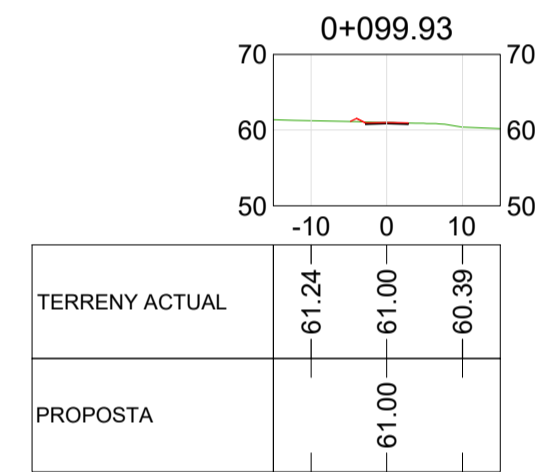
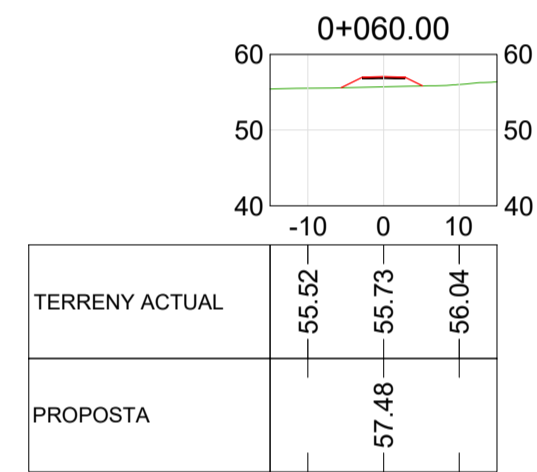
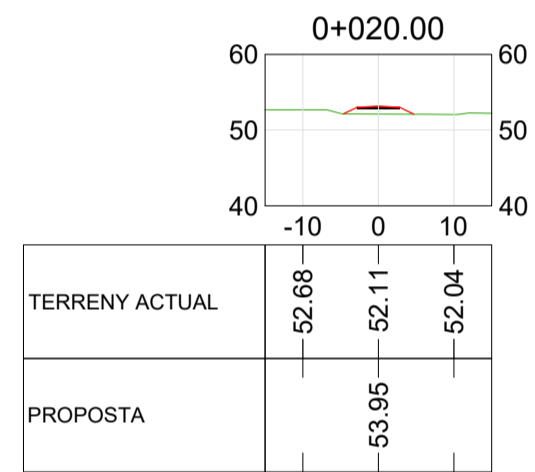
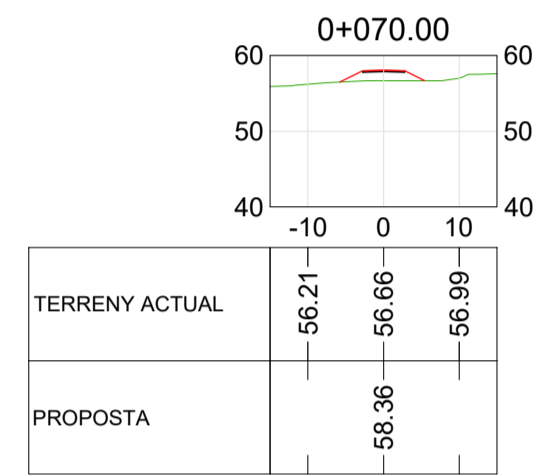
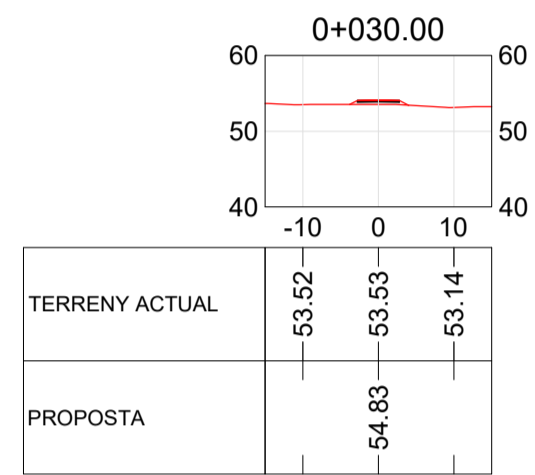
Emplaçament: Carretera del Masnou a Granollers SECTOR SUDTI - LA MIRALDA 08320 - ALELLA (Barcelona)	Escala: A1 E1/1000 Activitat: URBANISME	Original Revisió 1 Revisió 2 Revisió 3	Dibuixat DPL	Comprovat CTH	Data Març 2022
--	--	---	-----------------	------------------	-------------------

Cliant:  
ASSOCIACIÓ ADMINISTRATIVA DE COOPERACIÓ  
PROVISIONAL DEL SECTOR SUDTI-01 LA MIRALDA

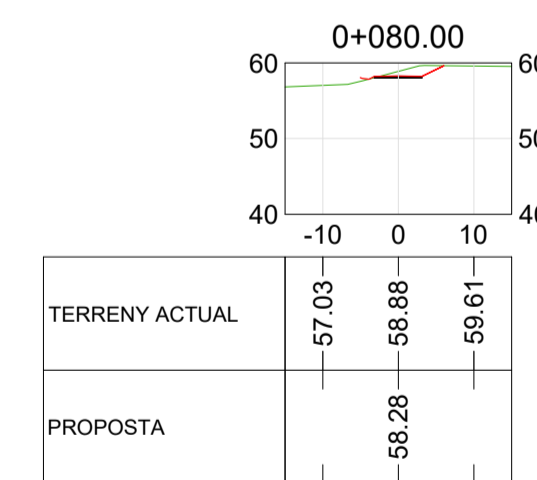
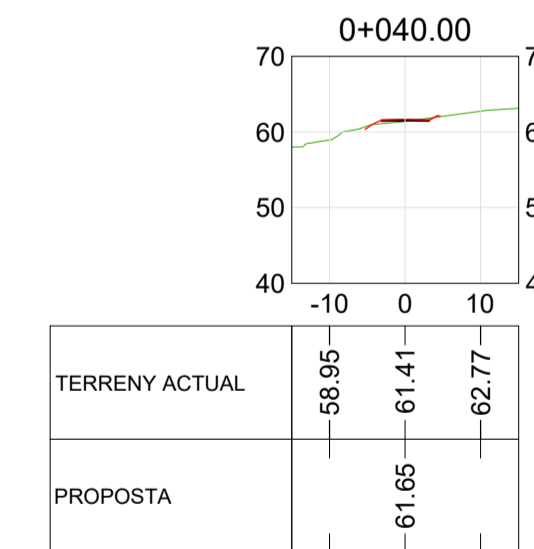
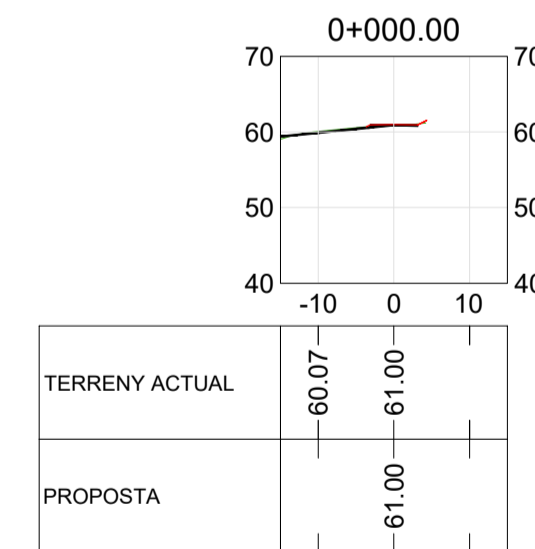
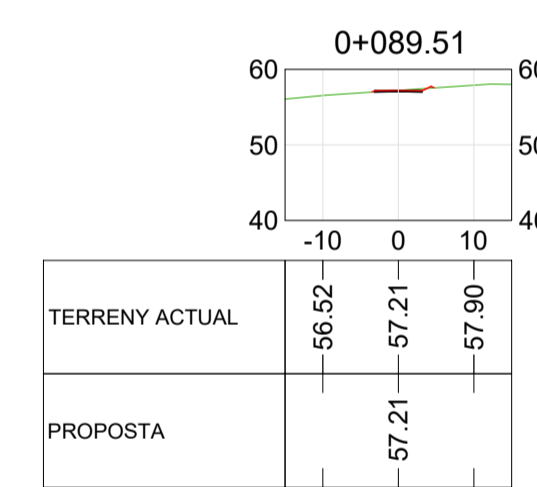
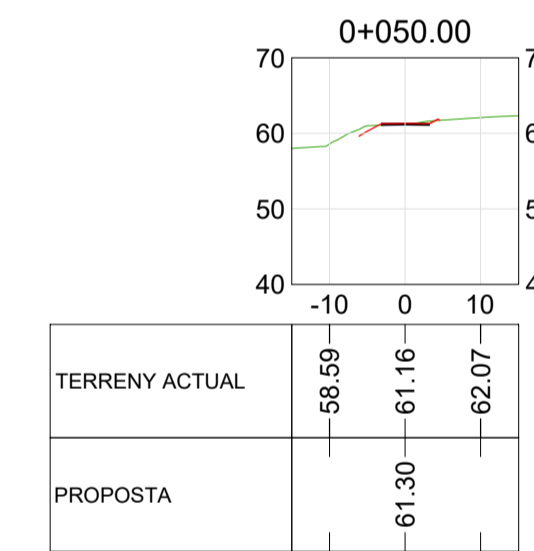
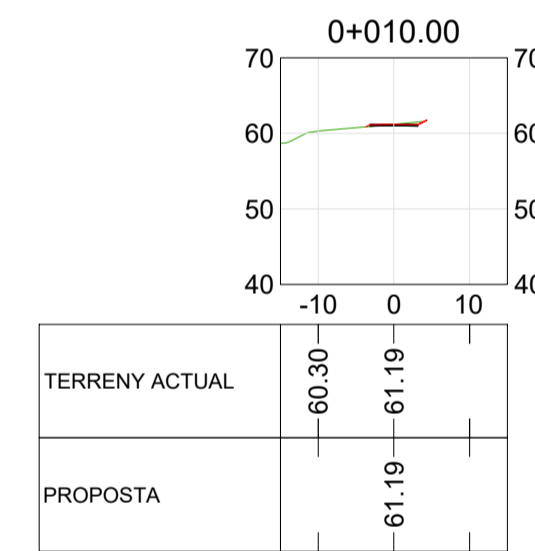
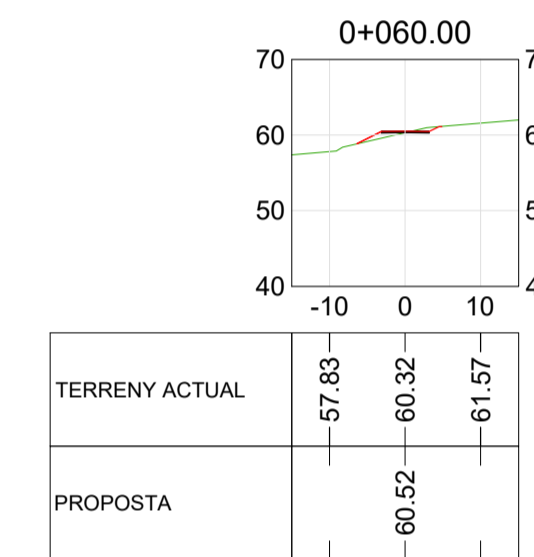
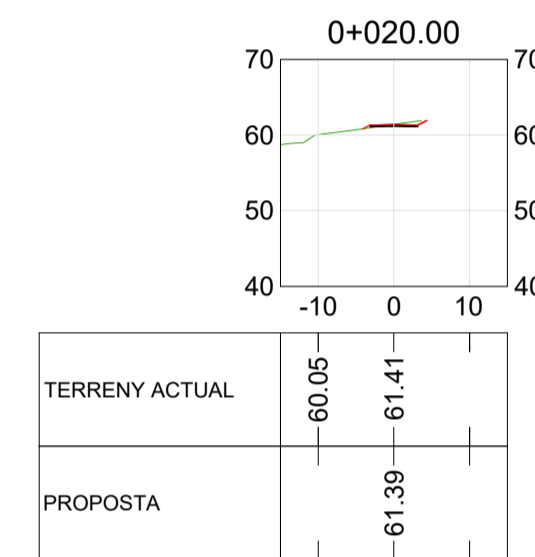
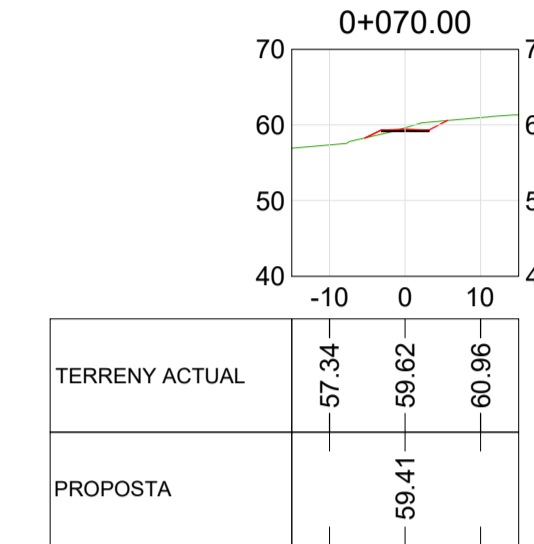
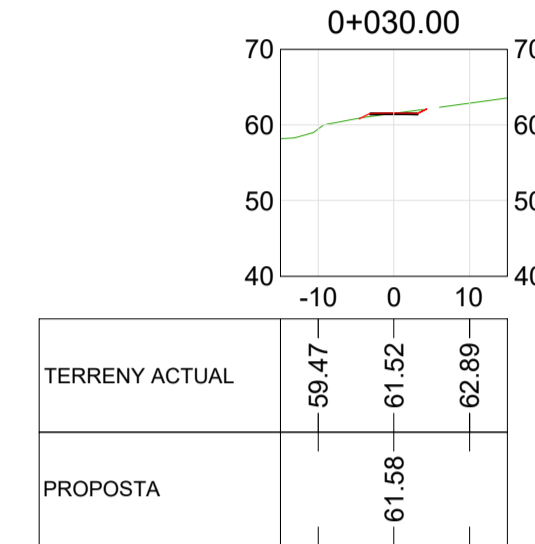


www.nadico.net nadico@nadico.net T(+34) 902.197.230

SECCION VIALS I



SECCION VIAL J





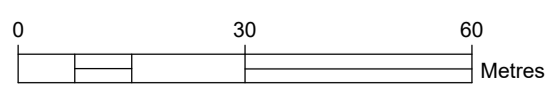
data: plan: 19ab222 unvars: carres: tores  
ruta: l'orau | layout: \servidor\genera\dep. obres\projectes\20\_6623\la\_miralda\_calle\_02\_pla\_parcial\_rela\_an\_planes | O-06 ORDENACIÓ ZONA VERDA



**ORDENACIÓ ZONA VERDA - esc.: 1 / 1000**

**LLEGGENDA**

ÀMBIT SUDT1 - LA MIRALDA: 117.914,97 m<sup>2</sup>



Projecte:  
**PLA PARCIAL URBANÍSTIC SECTOR SUDT1 - LA MIRALDA**

Emplaçament:	Escala:	Original	Dibuixat	Comprovat	Data
Carretera del Masnou a Granollers	A1 E1/1.000	Revisió 1	CTH	CTH	Març 2022
SECTOR SUDT1 - LA MIRALDA	Activitat:	Revisió 2			
08320 - ALELLA (Barcelona)	URBANISME	Revisió 3			

Denominació:  
**PROPOSTA ORDENACIÓ ZONA VERDA**

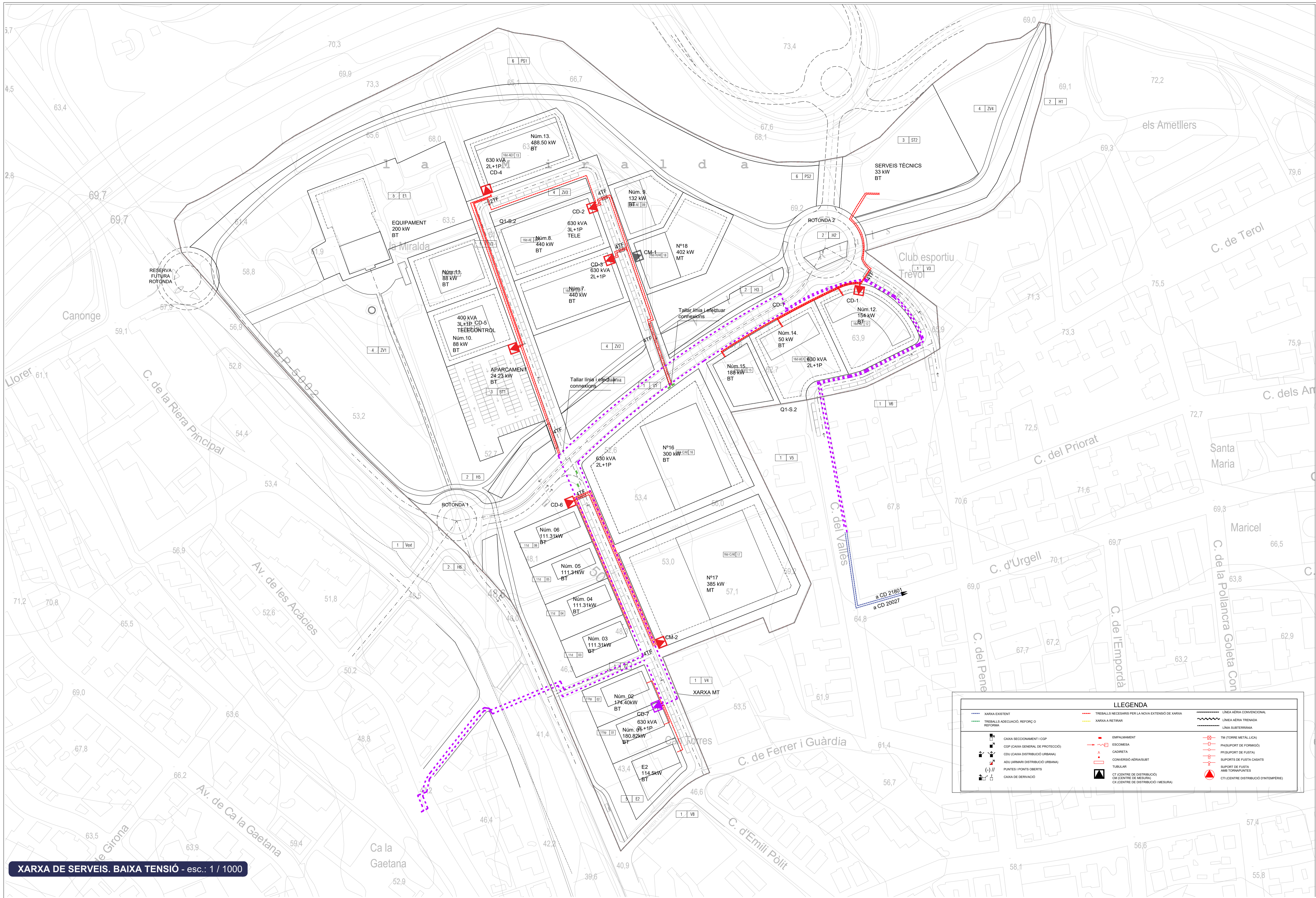
Expedient: 20/6623 U    Esp.: O    cat.Plano: 06    Nº Plano: 01    Rev:

Cliant:  
**ASSOCIACIÓ ADMINISTRATIVA DE COOPERACIÓ PROVISIONAL DEL SECTOR SUDT-01 LA MIRALDA**



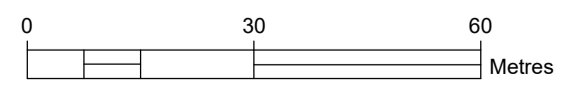
www.nadico.net    nadico@nadico.net    Tf (+34) 902.197.230





LLEGENDA

ÀMBIT SUDT1 - LA MIRALDA: 117.914,97 m<sup>2</sup>



Projecte: PLA PARCIAL URBANÍSTIC SECTOR SUDT1 - LA MIRALDA

Denominació: XARXA DE SERVEIS. BAIXA TENSIÓ

Exp.: 20/6623 U  
Epl.: 07b 01

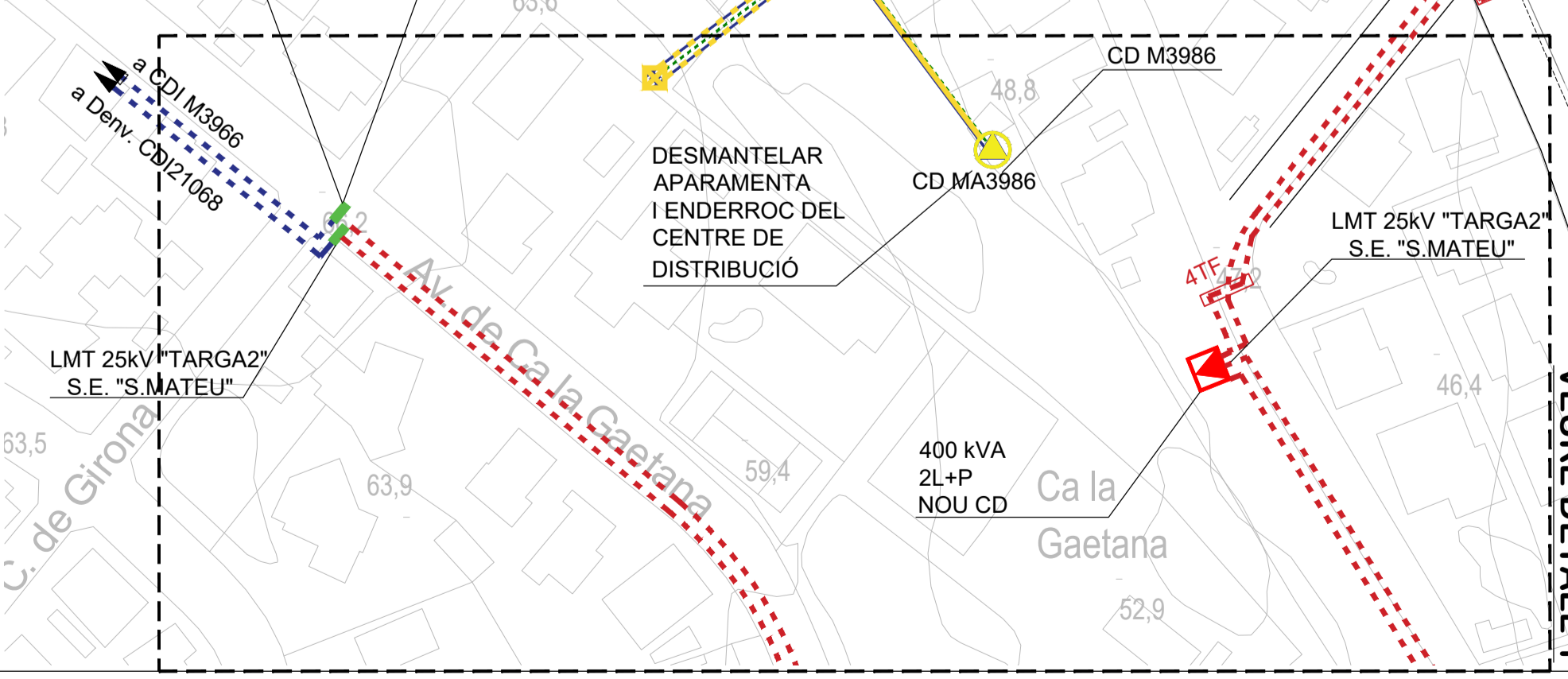
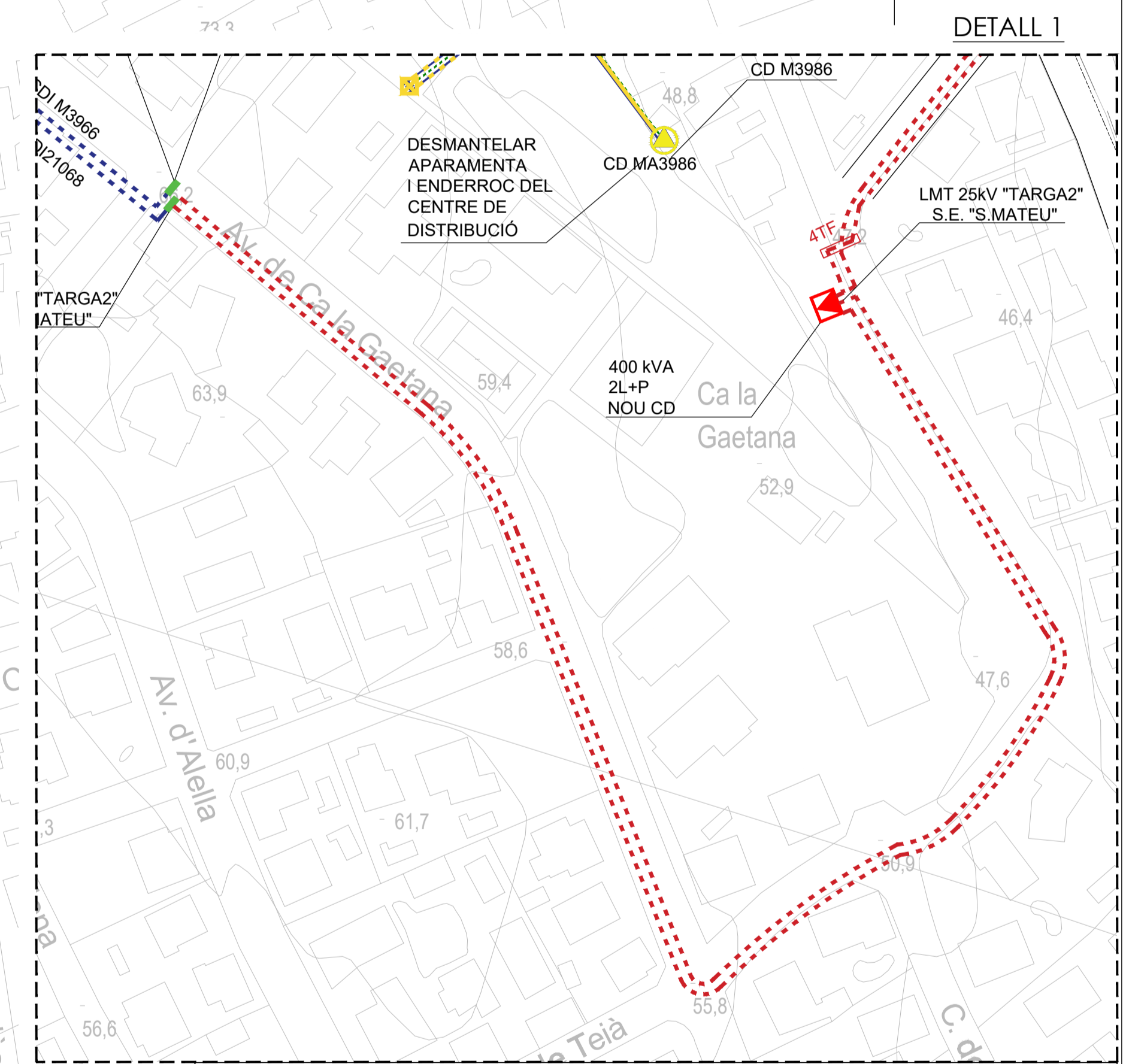
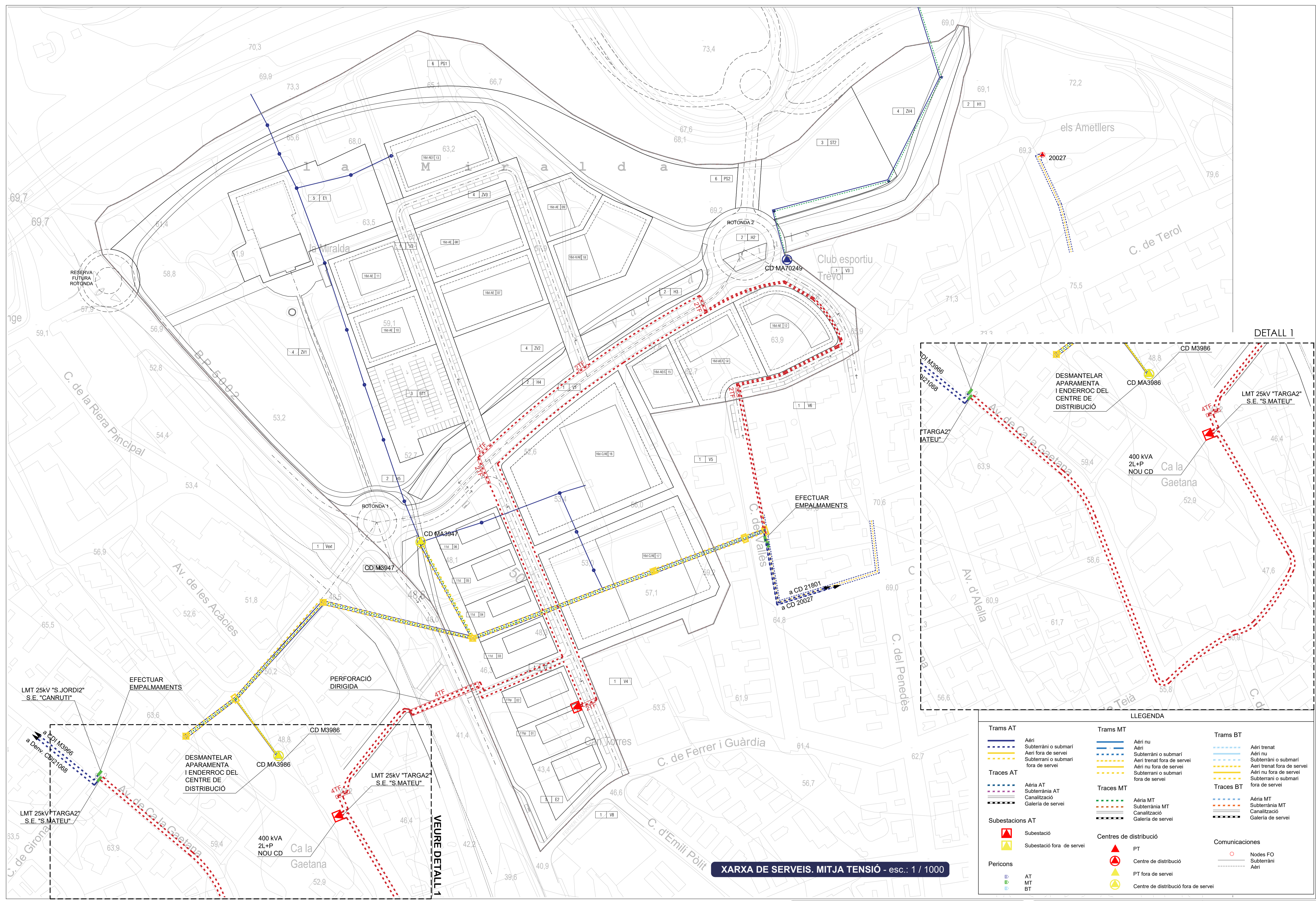
Emplocament:	Escala:	Original:	Dibuixat:	Comprovat:	Data:
SECTOR SUDT1 - LA MIRALDA (08320 - ALELLA (Barcelona))	A1 E1/1000 Activitat: URBANISME	Revisió 1	DPL	CTH	Març 2022
		Revisió 2			
		Revisió 3			

Cliant: ASSOCIACIÓ ADMINISTRATIVA DE COOPERACIÓ PROVISIONAL DEL SECTOR SUDT-01 LA MIRALDA

**nadico**  
ingeniería arquitectura consultoria  
www.nadico.net nadico@nadico.net T(+34) 902.197.230

data plot: P04b22 - ubicaciones torres  
 ruta: I:\orau\layout\servicio\genera\desp.obres\projectes\20.6623\la miralda\_calella\02.pla parcial rda\an\planos\1.07b.XARXA DE SERVEIS.BAIXA TENSIÓ

data plan: 19ab22\_ unloc:corones torres  
 ruta 1 orau | layout\servicio\genera\desp. obres\projectes\20\_4623 la miralda\m.adao.cad\servis.Electrical MI.dwg | 07c.XARXA DE SERVIS. MITJA TENSIO



**LLEGGENDA**

<b>Trams AT</b> - Aeri - Subterrani o submari - Aeri fora de servei - Subterrani o submari fora de servei <b>Traces AT</b> - Aeria AT - Subterranea AT - Canalitzacio - Galeria de servei <b>Substacions AT</b> - Substacio - Substacio fora de servei <b>Pericons</b> - AT - MT - BT	<b>Trams MT</b> - Aeri nu - Aeri - Subterrani o submari - Aeri trenat fora de servei - Aeri nu fora de servei - Subterrani o submari fora de servei <b>Traces MT</b> - Aeria MT - Subterranea MT - Canalitzacio - Galeria de servei <b>Centres de distribucio</b> - PT - Centre de distribucio - PT fora de servei - Centre de distribucio fora de servei	<b>Trams BT</b> - Aeri trenat - Aeri nu - Subterrani o submari - Aeri trenat fora de servei - Aeri nu fora de servei - Subterrani o submari fora de servei <b>Traces BT</b> - Aeria MT - Subterranea MT - Canalitzacio - Galeria de servei <b>Comunicacions</b> - Nodes FO - Subterrani - Aeri
---	---	---

**XARXA DE SERVIS. MITJA TENSIO - esc.: 1 / 1000**

**LLEGGENDA**

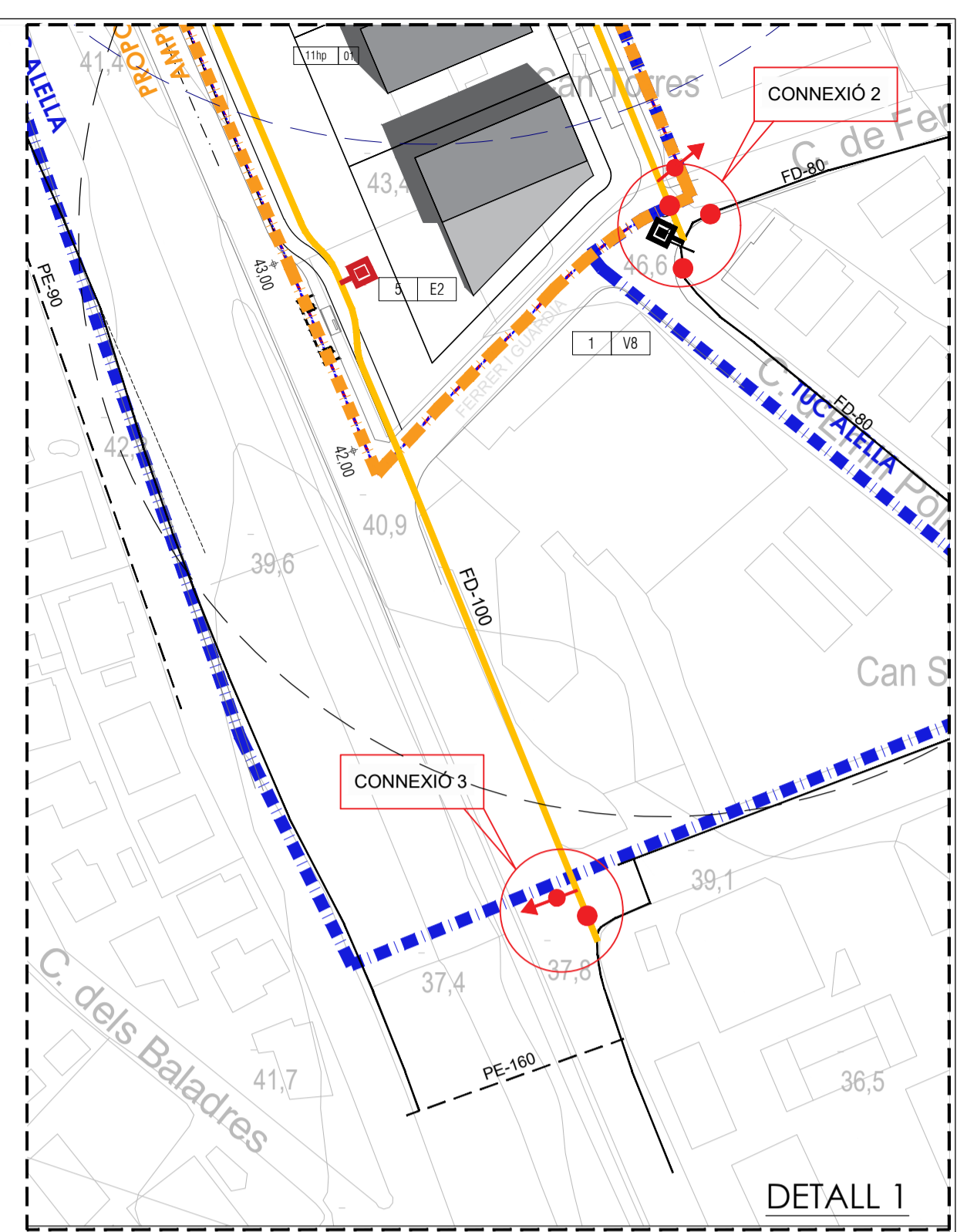
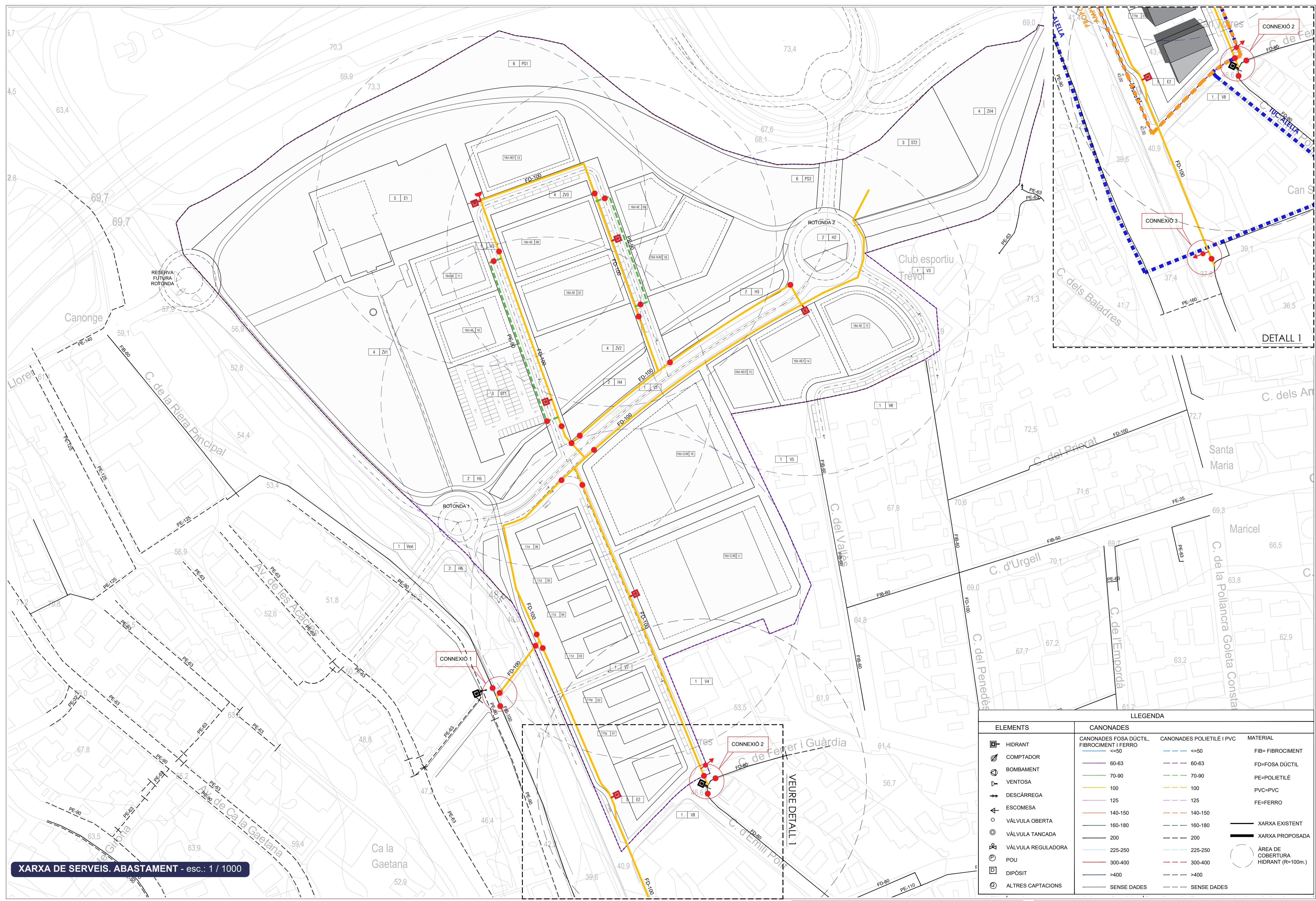
**AMBIT SUDT1 - LA MIRALDA: 117.914,97 m<sup>2</sup>**

Projecte: **PLA PARCIAL URBANISTIC SECTOR SUDT1 - LA MIRALDA**  
 Denominacio: **XARXA DE SERVIS. MITJA TENSIO**  
 Expedient: **20/6623 U** | Epl.: **07c** | Plano: **01**

Employment: **Carretera del Masnou a Graneros** | Escala: **A1 E1/1.000** | Original: **DPL** | Comprovat: **CTH** | Data: **Març 2022**  
 Sector: **SECTOR SUDT1 - LA MIRALDA** | Activitat: **URBANISME** | Revisio: **1**  
 Client: **ASSOCIACIO ADMINISTRATIVA DE COOPERACIO PROVISIONAL DEL SECTOR SUDT-01 LA MIRALDA**

**nadico**  
 ingenieria arquitectura consultoria  
 www.nadico.net | nadico@nadico.net | T(+34) 902.197.230

data plot: P040222\_22\_ unloc: c:\corbes\torres\...  
 ruta i orau: l:\layout\servidors\genera\desp...  
 data plot: P040222\_22\_ unloc: c:\corbes\torres\...  
 ruta i orau: l:\layout\servidors\genera\desp...

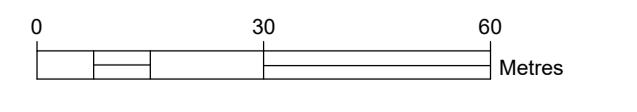


**XARXA DE SERVEIS. ABASTAMENT - esc.: 1 / 1000**

**LLEGGENDA**

ELEMENTS		CANONADES		MATERIAL
	HIDRANT	CANONADES FOSA DÚCTIL, FIBROCIMENT I FERRO	CANONADES POLIETILÈ I PVC	FIB= FIBROCIMENT
	COMPTADOR	— <=50	— <=50	FD=FOSA DÚCTIL
	BOMBAMENT	— 60-63	— 60-63	PE=POLIETILÈ
	VENTOSA	— 70-90	— 70-90	PVC=PVC
	DESCARREGA	— 100	— 100	FE=FERRO
	ESCOMESA	— 125	— 125	— XARXA EXISTENT
	VÀLVULA OBERTA	— 140-150	— 140-150	— XARXA PROPOSADA
	VÀLVULA TANCADA	— 160-180	— 160-180	— ÀREA DE COBERTURA HIDRANT (R=100m.)
	VÀLVULA REGULADORA	— 200	— 200	
	POU	— 225-250	— 225-250	
	DIPOSIT	— 300-400	— 300-400	
	ALTRES CAPTACIONS	— >400	— >400	
		— SENSE DADES	— SENSE DADES	

ÀMBIT SUDT1 - LA MIRALDA: 117.914,97 m<sup>2</sup>



Projecte: PLA PARCIAL URBANÍSTIC SECTOR SUDT1 - LA MIRALDA  
 Denominació: XARXA DE SERVEIS. AIGUA POTABLE  
 Expedient: 20/6623 U  
 Ep.: cat Plano: N° Plano: Rev: 07d 01

Emplaçament: Sector Sudt1 - La Miralda 08320 - ALELLA (Barcelona)	Escala: A1 E1/1000 Activitat: URBANISME	Original: Revisió 1 Revisió 2 Revisió 3	Dibuixat: DPL	Comprovat: CTH	Data: Març 2022
---	--	--	------------------	-------------------	--------------------

Client: ASSOCIACIÓ ADMINISTRATIVA DE COOPERACIÓ PROVISIONAL DEL SECTOR SUDT-01 LA MIRALDA  
  
 ingeniería arquitectura consultoria  
 www.nadico.net    nadico@nadico.net    T(+34) 902.197.230

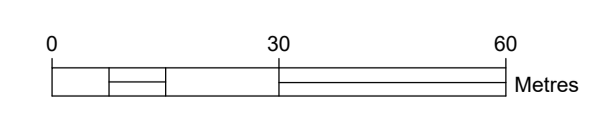
data plan: 19ab22\_unicaricacions.torres  
 ruta i ordu | layout\servidors\generador\desp.obres\projectes\20.6623\la miralda\_calle02.parcial\la miralda\_sector1\servidors\telecomunicacions.dwg | O:07e.XARXA DE SERVEIS, TELECOMUNICACIONS



**XARXA DE SERVEIS . TELEFONICA - esc.: 1 / 1000**

**LLEGGENDA**

ÀMBIT SUDT1 - LA MIRALDA: 117.914,97 m<sup>2</sup>



**Llegenda**

- Canalització en projecte
- Pal de fusta
- Proposta canalització
- Proposta arqueta

Projecte:  
**PLA PARCIAL URBANÍSTIC SECTOR SUDT1 - LA MIRALDA**

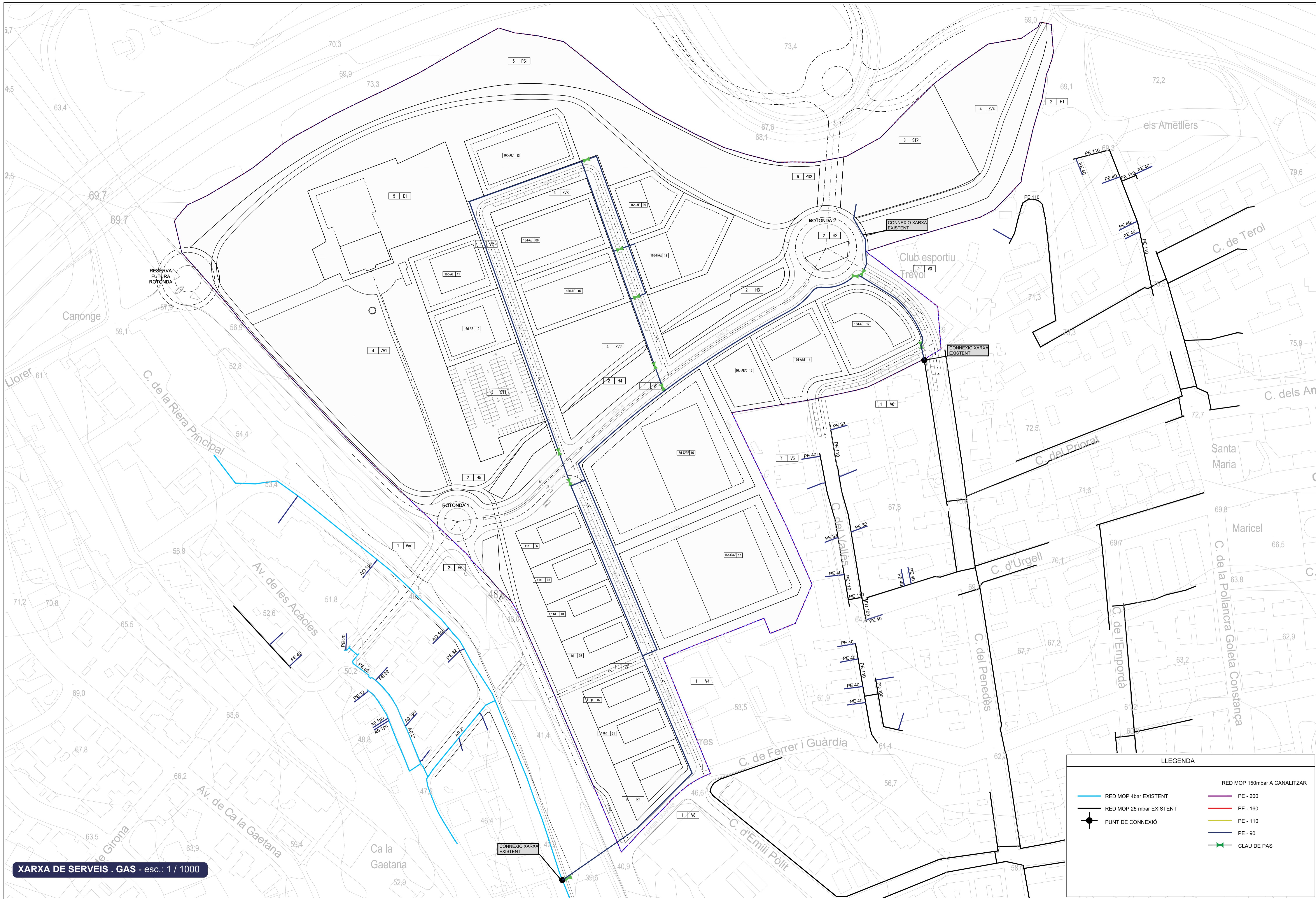
Denominació:  
**XARXA DE SERVEIS, TELECOMUNICACIONS**

Exp.: 20/6623 U    Epi.: 07e    cat.Plano: N° Plano: Rev: 01

Emplaçament:	Escala:	Original:	Dibuixat:	Comprovat:	Data:
SECTOR SUDT1 - LA MIRALDA	A1 E1/1.000	Revisió 1	DPL	CTH	Març 2022
08320 - ALELLA (Barcelona)	Activitat:	Revisió 2			
	URBANISME	Revisió 3			

Cliant:  
**ASSOCIACIÓ ADMINISTRATIVA DE COOPERACIÓ PROVISIONAL DEL SECTOR SUDT-01 LA MIRALDA**

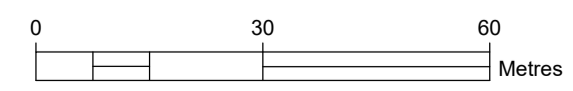




**XARXA DE SERVEIS . GAS - esc.: 1 / 1000**

**LLEGENDA**

**ÀMBIT SUDT1 - LA MIRALDA: 117.914,97 m<sup>2</sup>**



LLEGENDA	
	RED MOP 4bar EXISTENT
	RED MOP 25 mbar EXISTENT
	PUNT DE CONNEXIÓ
	RED MOP 150mbar A CANALITZAR
	PE - 200
	PE - 160
	PE - 110
	PE - 90
	CLAU DE PAS

Projecte:  
**PLA PARCIAL URBANÍSTIC SECTOR SUDT1 - LA MIRALDA**

Denominació:  
**XARXA DE SERVEIS. GAS**

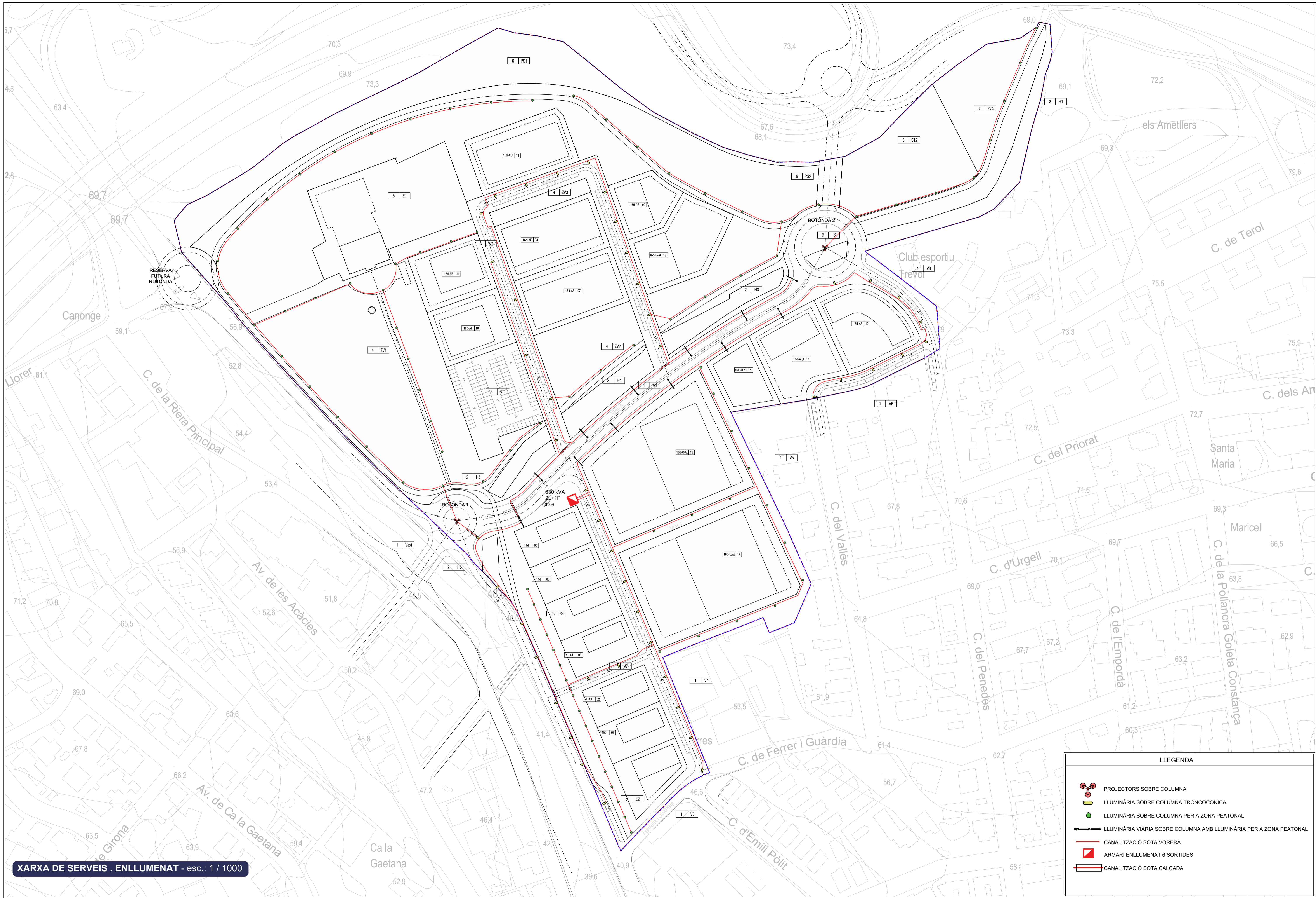
Emplaçament:	Escala:	Original:	Dibuixat:	Comprovat:	Data:
Carretera del Masnou a Granollers SECTOR SUDT1 - LA MIRALDA 08320 - ALELLA (Barcelona)	A1 E1/1.000 Activitat: URBANISME	Original Revisió 1 Revisió 2 Revisió 3	JRZ	CHH	Març 2022

Expedient: 20/6623 U  
Epl.: 07f 01  
cat.Plano: N° Plano: Rev:

Cliant:  
**ASSOCIACIÓ ADMINISTRATIVA DE COOPERACIÓ PROVISIONAL DEL SECTOR SUDT-01 LA MIRALDA**



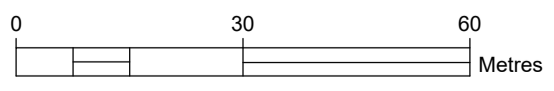
data.pla:\19ab\22\_ unificacions.torres  
 ruta:\1\orau\1\layout\1\genera\desp.obres\projectes\20\_6623\la.miralda\_cobla\02.pla.parcial.urbanistic\071.XARXA DE SERVEIS.GAS



**XARXA DE SERVEIS . ENLLUMENAT - esc.: 1 / 1000**

**LLEGENDA**

ÀMBIT SUDT1 - LA MIRALDA: 117.914,97 m<sup>2</sup>



**LLEGENDA**

- PROJECTORS SOBRE COLUMNA
- LLUMINÀRIA SOBRE COLUMNA TRONCOCÒNICA
- LLUMINÀRIA SOBRE COLUMNA PER A ZONA PEATONAL
- LLUMINÀRIA VIÀRIA SOBRE COLUMNA AMB LLUMINÀRIA PER A ZONA PEATONAL
- CANALITZACIÓ SOTA VORERA
- ARMARI ENLLUMENAT 6 SORTIDES
- CANALITZACIÓ SOTA CALÇADA

Projecte:  
**PLA PARCIAL URBANÍSTIC SECTOR SUDT1 - LA MIRALDA**

Denominació:  
**XARXA DE SERVEIS. ENLLUMENAT**

Emplaçament:	Escala:	Original:	Dibuixat:	Comprovat:	Data:
SECTOR SUDT1 - LA MIRALDA	A1 E1/1.000	Original	JRZ	CTH	MARÇ 2022
08320 - ALELLA (Barcelona)	Activitat:	Revisió 1			
	URBANISME	Revisió 2			
		Revisió 3			

Expedient: 20/6623 U    Epi.: 07g 01

Cliant: ASSOCIACIÓ ADMINISTRATIVA DE COOPERACIÓ PROVISIONAL DEL SECTOR SUDT-01 LA MIRALDA



ruta 1 orau | layout\servicio\genera\desp. obres\projectes\20\_6623\_la\_miralda\_calleo\02\_pla\_parcial\_rels\_an\_planes | 07g XARXA ENLLUMENAT  
 data plot: 19abr22    ubicaciones torres